

111 年度原住民族部落居住環境品質提升計畫 申請作業須知

壹、計畫說明

原住民族委員會（以下簡稱本會）為提升部落居住環境品質、強化部落基礎設施及特色文化地景，爰依國家發展長期展望及行政院施政重點，由「宜居部落建設計畫（111 至 114 年）」中長程計畫項下推動「原住民族部落居住環境品質提升計畫」，期透過本計畫推動部落長遠及整體性之建設規劃，符應部落文化傳承與永續發展之建設需求。

貳、計畫目標

一、整體規劃部落基礎設施與部落風貌

針對原住民族地區各部落內基礎設施不足、服務機能與整體景觀不佳情形，經由整體評估規劃，適切改善充實部落基礎建設與文化意象景觀，突顯部落特色，營造現代化又不失傳統之部落風貌，以期達到部落永續發展。

二、提升部落居住環境品質與促進文化傳承

融入部落文化、傳統知識與情感，改善部落生活休憩、儀式祭典與凝聚部落精神的公共開放空間與居住環境，展現部落文化內涵與傳承，提升部落生活環境機能與品質。

參、補助範圍與項目

一、主要工作項目

本計畫係補助辦理部落基礎設施與文化意象改善，若部落改善需求為安全防(減)災設施者，請另行提報本會「安全防(減)災機能補助計畫」先行辦理相關防(減)災調查、規劃與工程改善。

為達成本計畫目標，分列「部落基礎設施與文化意象整體規劃」及「部落基礎設施與文化意象改善工程」二分項工作，分項計畫內容如表 3-1。

表 3-1 計畫內容

計畫項目	計畫內容
部落永續建設藍圖規劃	<p>補助直轄市、縣(市)政府委託輔導團隊，具備建築、景觀設計、環境營造、環境意象形塑等相關專長，辦理下列工作：</p> <ol style="list-style-type: none">1. 盤點可結合當地文化、歷史、地景、產業、祭儀等特色的施作亮點，作為輔導後續提案參考。2. 輔導轄區內年度提案、諮詢，協助計畫方向與地方創生政策銜接。3. 提案計畫審查、核定計畫專案管理、個案工程輔導，以及機關整合等各面向之推動。4. 辦理講習、工作坊及經驗交流等活動，以提升規劃能力。5. 協助導入高等教育資源參與個案藍圖規劃、工程規劃設計，提高本計畫工程對於部落發展及

計畫項目	計畫內容
	地方創生的效益。
<p>部落基礎設施與文化意象整體規劃 (A 類)</p>	<p>1. 盤點部落環境與基礎設施</p> <p>(1) 基礎資料：部落名稱、範圍、行政區及周邊環境重要地物、地標等。</p> <p>(2) 自然環境：部落及周邊之水系、坡度、地形、地質、生態、景觀資源等。</p> <p>(3) 人文環境：部落歷史脈絡、人口、產業發展等。</p> <p>(4) 地質調查：部落地質鑽探資料、土壤取樣、地質敏感區調查等。</p> <p>(5) 建設條件：部落內既有基礎民生建設，如巷道、排水系統、祭儀廣場、聚會所、文化意象等公共設施空間。</p> <p>(6) 政府挹注資源：盤點近 5 年政府各單位於部落及周邊環境補助資源。</p> <p>2. 部落基礎設施與文化意象整體規劃：綜整前述(1)~(5)項執行成果，評估用地、經費、期程(分年分期或分階段)、效益及維護管理等，整體規劃部落基礎設施改善項目。</p>
<p>部落基礎設施與文化意象改善工程 (B 類)</p>	<p>依據「部落基礎設施與文化意象整體規劃」成果，依急迫性、優先性或跨域加值性等因素，以提報整體改善計畫為原則，本會得視經費分配、預算額度等，採分年分期或分階段方式核定辦理。</p> <p>1. 基礎設施改善工程：改善部落內道路、擋土設施、排水設施等基礎民生設施，營造安全舒適之</p>

計畫項目	計畫內容
	<p>居住環境及便利之交通路網。</p> <ol style="list-style-type: none"><li data-bbox="539 349 1453 674">2. 傳統祭儀場地與文化意象形塑：施作原住民族傳統祭儀場地、活動廣場、入口意象、設施導覽或告示牌等各項文化傳承與意象形塑，執行新設、修繕、補強與整建，展現部落文化內涵與傳承，營造部落特色風貌。<li data-bbox="539 696 1453 1021">3. 景觀營造及維護：以部落整體性改善為原則，辦理環境營造相關設施改善，如閒置綠地景觀美化、藍帶或綠帶的周遭環境之整理、機能強化及設施空間串聯、部落公共生活空間景觀改造或更新，執行新設、修繕、補強與整建。<li data-bbox="539 1043 1453 1211">4. 開放式部落文化聚會所：部落內開放式聚會場所之新設、修繕、補強與整建等，包括附屬儲藏室與廁所必要設施。

二、計畫補助範圍

本計畫為解決原住民族地區過往因居住環境幅員廣大且風險性較高、環境資訊掌握不足、地方政府因人力及財力不足等因素，對於部落或聚落內工程僅能採局部性、單點式、零星式處理，且對部落或聚落缺乏風險溝通、意見交流之痛點，補助直轄市、縣(市)政府辦理「部落永續建設藍圖規劃」，委託專業廠商進行輔導，輔導團隊應具備建築、景觀設計、環境營造、環境意象形塑等相關專長，藉由人文盤查掌握原鄉全貌，同時藉由與族人溝通、意見交流，以達傳承部落文化、發展部落產業之目標。

本計畫之補助範圍以原住民族地區之核定部落、部落延伸如災後重建永久屋或其他經本計畫專案認定之原住民族聚落為範圍，經本計畫核定補助各直轄市及縣政府(以下簡稱地方政府)之工程項目，如嗣後查明非施作於以上範圍，各地方政府應繳還已核撥補助款項。

肆、申請作業說明

「部落永續建設藍圖規劃」係補助直轄市、縣(市)政府委託專業廠商辦理，由直轄市、縣(市)政府依規定格式研提計畫書，於111年3月底前提報本會，審查核定後辦理，計畫書內容應包括下列說明：

- 一、說明所轄原住民族地區部落現況。
- 二、說明如何依據當地文化、歷史、地景、產業、祭儀等特色的施作亮點，盤點有潛力部落。
- 三、說明預定輔導幾個部落提案(以1個部落30萬元為原則計算總金額)，如何諮詢及研擬計畫方向，以利與地方創生政策銜接。
- 四、說明如何辦理專案管理、個案輔導、機關整合、講習交流，以提升規劃能力及協助導入高等教育資源參與。
- 五、預期效益。

「部落基礎設施與文化意象整體規劃及改善工程」之申請，係由提報機關(鄉鎮市區公所、直轄市或縣(市)政府)依規定格式研提，經直轄市或縣(市)政府(地方政府)進行會勘初審，再函送本會進行審查評比，申請作業流程如圖 4-1。

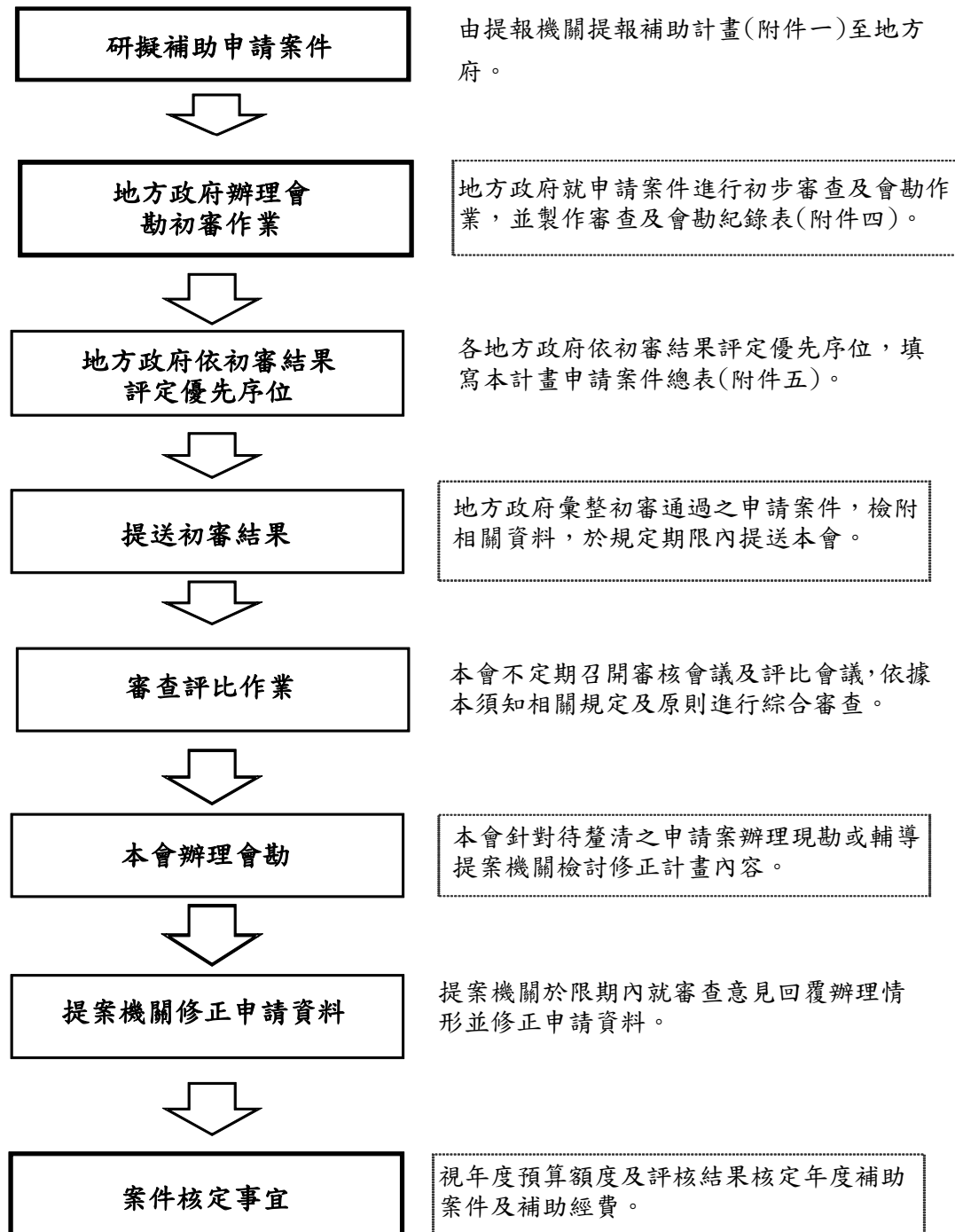


圖 4-1 申請作業流程圖

一、提案機關研擬補助申請案件

(一)辦理方式

本計畫申請案件之研擬，應經提案機關現場實地勘查(附件四)，依各申請案件需求研擬「部落基礎設施與文化意象整體規劃」或「部落基礎設施與文化意象改善工程」內容，編製本計畫申請書(附件一)，並應備齊相關附件及資料，由地方政府彙整提報初審通過之申請案件總表(附件五)、提案機關撰寫之申請書(附件一)及相關文件併電子檔案函送本會。

(二)辦理原則

1. 依據計畫項目先行提報申請「部落基礎設施與文化意象整體規劃」，辦理部落整體改善評估規劃。
2. 依據「部落基礎設施與文化意象整體規劃」成果，提報申請「部落基礎設施與文化意象改善工程」，辦理部落整體改善設計與工程。
3. 本計畫原則以補助地方政府執行方式辦理，惟涉及以提升部落文化傳承為主之相關工程，本會得與中央主管部會共同補助地方政府執行，或挹注經費於該部會執行。
4. 提報項目應嘉惠於計畫補助範圍之部落，如涉及水土保持需求者，倘因私人土地開發行為所造成，應依水土保持法相關規定辦理。
5. 提案項目倘屬其他特定計畫補助範圍，應依該計畫申請程序辦理；倘屬其他中央目的事業主管機關權責，應洽各該主管機關辦理。
6. 提案項目如係因前工程設計或施工不當致衍伸後續工程，應由原施作機關(單位)改善。
7. 公共造產、產品販售場所等具自償性設施非本計畫補

助範圍。

8. 提案項目若涉及其他主管機關，但對於部落具跨域加值性高、深具文化傳承、對促進地方創生具重大意義等，經審查小組確認具有資源整合效益或均衡區域發展必要，且相關主管機關同意共同協作者，可依審查評比結果辦理。
9. 文化意象裝飾所用之文化元素圖樣或文字，應取得部落共識及考量族群文化、設計美學與文字意義等事項，並依「原住民族傳統智慧創作保護條例」規定，取得合法授權。
10. 鼓勵運用或與「大學社會責任實踐（USR）計畫」合作，期發揮該計畫強化在地連結、聚焦在地特色發展與創新知識運用，以利於本計畫提案。

二、縣市政府會勘初審及提報

(一)辦理方式

地方政府應彙整所轄之提報案件，篩選符合計畫補助原則者，經評估所報案件之必要性及急迫性，並確認所報資料完妥後，填寫「審查及會勘紀錄表」（附件四），函送本會憑辦審查評比事宜，並視情形填報計畫審查系統。

(二)初審原則

1. 提報計畫內容應符合計畫補助對象、範圍、項目，及提報原則與限制等規定。
2. 地方政府應依申請案件之適法性、可行性、需求性及急迫性自行研訂審查機制。
3. 檢視各申請案檢附資料是否備齊，並針對計畫內容進行現場勘查，如檢附資料有缺漏件或經現場勘查有不

符計畫內容情形，應督導提案單位儘速修正後再行提報。

4. 提報範圍如涉及其他主管機關等需配合治理事項，應邀集相關單位共同會勘協調分工事宜。

(三)提案期限

直轄市、縣(市)政府府應彙整所轄公所提案資料，依本須知完成初步審查作業，於 111 年 5 月底前函報本會。

三、本會審查評比

(一)辦理方式

由本會組成計畫審查評比小組或委託技術單位，不定期召開書面審查或現場實地勘查或審查評比會議，必要時邀各直轄市、縣(市)政府或鄉(鎮、市、區)公所於會中簡報說明，再依評分項目評定優先順序。

(二)評比原則

審查小組就執行機關提報之資料內容，按表 4-1 所示評分項目、權重、評分因子進行評比並填寫評分表

1. 原住民族文化傳承關聯及重要性：針對能展現部落文化、內涵或精神之建設，採用族人共同認同或經授權合法之文化意象裝飾來突顯部落文化情形，進行評比。
2. 部落參與情形與機制：依據部落會議數量、參與討論人數、規模、人員出席階級或部落配合意願等進行評比。
3. 提案單位執行力及意願：針對資料完整性、提報工項、經費合理性及工程完工後，地方政府負擔日後養護責任，進行評比。

4. 計畫具跨域加值效益：考量前期規劃或評估內容與本會或其他部會或上位計畫之整合性。
5. 用地取得及符合使用管制情形：依據公私地類別、使用地目妥適性及撥用徵收完善性等方式進行評比。

表 4-1 評分因子對照表

評分項目	項目 權重	說明
原住民族文化傳承 關聯及重要性	20%	依建設設計能正確突顯部落共同文化意識、 內涵或精神之情形，給予 0~20 分
部落參與情形與機 制	20%	依部落規劃舉辦部落會議、規模、參與人數 或部落配合意願等情形，給予 0~20 分
提案單位執行力及 意願	25%	依提報工項、工法及數量等工程規劃之完 整、合理程度及地方政府對後續維管養護之 佐證能力，給予 0~25 分。
計畫具跨域加值效 益	25%	考量前期規劃或評估內容與本會或其他部會 或上位計畫之整合性，給予 0~25 分。
用地取得及符合管 制情形	10%	公私地類別、使用地目妥適性及撥用徵收完 善性等方式 依各土地取得情形、來源，給予 0~10 分。
總分	100%	

四、提案單位修正申請資料及本會核定作業

提案單位應依本會審查意見、會議決議或會勘意見，於限期內提送修正資料；經審查符合條件之申請案，依評比意見並視年度預算額度依序納列，核定補助案件由本會函請地方政府依「111 年度原住民族部落居住環境品質提升計畫實施計畫」據以執行，並應完成納入預算相關事宜。

伍、經費處理方式

一、經費補助原則

(一)經費來源：

- 1、本會補助款：年度內編列公務預算支應。
- 2、地方應分擔款：以地方自有財源支應。

(二)補助對象：轄有原住民族地區之直轄市、縣(市)政府(下稱地方政府)。

(三)經費使用原則：

- 1、本計畫補助款應專款專用，若有賸餘，應全數繳回本會，不得挪作他用。
- 2、工程用地及地上物之取得處理暨障礙物之拆移，由執行機關自行辦理，並應於提案前辦妥協調或徵收等手續，工程費不得支應上述費用。
- 3、本計畫係以補助部落內工程建設為主，機關申請補助經費應限工程發包經費、空污費、工程管理費、委託技術服務費用及與工程直接相關之地質鑽探發包經費與水土保持計畫作業發包經費。
- 4、工程管理費應依「中央政府各機關工程管理費支用要點」規定支用，惟如地方政府另有規定，則從其規定。

(四)依「中央對直轄市及縣(市)政府補助辦法」第8條規定，按各地方政府財力級次應相對提列申請計畫所需金額百分比為地方應分擔款，計算方式如表 4-1。

二、補助經費請撥款方式

由地方政府作為單一窗口，彙整轄內鄉(鎮、市、區)公所提送之請撥款資料後，函送本會辦理請款，請款條件及應檢附

資料另依據「111 年度原住民族部落居住環境品質提升計畫實施計畫」辦理。

表 5-1 「部落永續建設藍圖規劃」及「部落基礎設施與文化意象整體規劃」

地方應分擔款

地方應分擔款 (%)			
第 2 級	第 3 級	第 4 級	第 5 級
14	12	11	10
財力級次(依據行政院主計總處 108 年 8 月 30 日主預補字第 1080102140 號函)			
第 2 級	新北市、桃園市		
第 3 級	臺中市、高雄市、新竹縣		
第 4 級	宜蘭縣、南投縣		
第 5 級	苗栗縣、嘉義縣、屏東縣、臺東縣、花蓮縣		

表 5-2 「部落基礎設施與文化意象改善工程」

地方應分擔款

地方應分擔款 (%)			
第 2 級	第 3 級	第 4 級	第 5 級
20	15	12	10
財力級次(依據行政院主計總處 108 年 8 月 30 日主預補字第 1080102140 號函)			
第 2 級	新北市、桃園市		
第 3 級	臺中市、高雄市、新竹縣		
第 4 級	宜蘭縣、南投縣		
第 5 級	苗栗縣、嘉義縣、屏東縣、臺東縣、花蓮縣		

陸、計畫申請注意事項

- 一、各地方政府應確實依本須知規定辦理初審作業，逾規定時限提報者，本會將視經費分配情形暫緩研議或不予審查。
- 二、為強化大專校院與原鄉區域連結合作，實踐大學社會責任，培育對在地發展能創造價值的大學生，鼓勵運用或與「大學社會責任實踐（USR）計畫」合作。
- 三、提案項目依法是否應申請相關建築執照應於提案前確認。
- 四、部落基礎設施與文化意象整體規劃，應於提案前評估工程可行性，再行提報申請部落永續建設規劃費用(含地質鑽探(註明孔數)、水保計畫書、部落會議召開相關雜支費、地籍圖及地籍謄本相關申請費)，並應檢附部落永續建設規劃報告（參考附件三格式）一併送審評比。
- 五、開放式聚會所興建改善計畫，應於提案前評估工程可行性，確認用地無虞後，再行提報申請規劃設計經費(含地質鑽探(註明孔數)、水保計畫書、建築執照請領、技師簽證等相關費用)，並應檢附營運管理計畫書（參考附件二格式）一併送審；規劃設計期間應召開地區說明會聽取部落意見，設計圖說應於申請建築執照前確認符合本計畫補助原則：
 - (一)工程用地：公有地、非都市計畫區應為建築用地或特定目的事業用地、都市計畫區應符合使用分區規定。
 - (二)供公眾使用建築物。
- 六、本計畫核定補助規劃設計費之案件，後續工程經費之補助仍應於規劃設計結案後，循行政程序另案提報申請；聚會所興建改善計畫應檢附地區說明會資料及相關建築執照一併送

審。

- 七、提案單位應自行確認工程用地之合法性，既成道路之認定及用地處理問題應自行依相關規定辦理；其餘公共設施之新建、增建、改建或修建應施作於國有地並取得土地管理機關同意或循序撥用；惟如因部落意象、公共衛生、公共安全或災害防治等因素而施作於私人土地，應取得土地所有權人同意使用之證明文件，用地已設定他項權利或抵押權者，應取得他項權利人或抵押權人同意使用之證明文件，工程完工後並應由權責機關將設施納列財產帳籍維護管理。
- 八、申請補助項目應依原申請目的使用，如嗣後查明無正當理由移作他用，本會得予註銷，地方政府應繳回已核撥之中央補助款。

附件、部落永續建設藍圖規劃計畫書

壹、概要

(說明直轄市、縣(市)政府所轄原住民族地區部落現況)

貳、規劃目標

(說明如何依據當地文化、歷史、地景、產業、祭儀等特色的施作亮點，盤點有潛力部落)

參、輔導計畫

(說明預定輔導幾個部落提案，如何諮詢及研擬計畫方向，以利與地方創生政策銜接)

肆、執行管理

(說明如何辦理專案管理、個案輔導、機關整合、講習交流，以提升規劃能力及協助導入高等教育資源參與)

伍、預期效益

附件一

附件一、111 年度原住民族部落居住環境品質提升計畫 申請書

一、工程概要表

工程名稱		提案日期	年 月 日
提報類別	<input type="checkbox"/> 部落基礎設施與文化意象整體規劃(A 類) <input type="checkbox"/> 部落基礎設施與文化意象改善工程(B 類)		
實施區域	_____ 縣(市) _____ 鄉(鎮市區) _____ 村(里) _____ 鄰		
	各工區座標(TWD97)(如為範圍請註明東西南北 4 角座標) 工區 1 : X : Y : to X : Y : 工區 2 : X : Y : to X : Y :		
部落現況 重點盤點	部落永續建設規劃 TIO	<input type="checkbox"/> 是，(請提供部落永續建設規劃報告名稱)： _____ <input type="checkbox"/> 否	
	基礎資料 TI1	TI1-1 主要關係族別、部落、部落等級：(最多填 3 個) 1. _____ 族 _____ 部落(____ 戶，____ 人)， <input type="checkbox"/> 中心 <input type="checkbox"/> 基幹 <input type="checkbox"/> 基礎 2. _____ 族 _____ 部落(____ 戶，____ 人)， <input type="checkbox"/> 中心 <input type="checkbox"/> 基幹 <input type="checkbox"/> 基礎 3. _____ 族 _____ 部落(____ 戶，____ 人)， <input type="checkbox"/> 中心 <input type="checkbox"/> 基幹 <input type="checkbox"/> 基礎	
		TI1-2 特色文化： _____	
		TI1-3 主要關係之特色活動或慶典： 1. 名稱： _____，辦理頻率： _____ 次/年，參與人數： _____ 人	
	重要地物 TI2 (填寫重點 或具代表性 即可)	<input type="checkbox"/> TI2-1 重要地物： _____ 代表點座標(TWD97)： X : Y :	
自然環境 TI3 (填寫重點 或具代表性	<input type="checkbox"/> TI3-1 重要周邊水系： _____ 代表點座標(TWD97)： X : Y :		
	<input type="checkbox"/> TI3-2 重要生態資源： _____ 代表點座標(TWD97)： X : Y :		

附件一

	即可)	<input type="checkbox"/> TI3-3 重要景觀資源：_____
		代表點座標(TWD97)：X：_____ Y：_____
		<input type="checkbox"/> TI3-4 其他代表性自然環境資源：_____
		代表點座標(TWD97)：X：_____ Y：_____
	人文環境 TI4 (簡單填寫 即可)	<input type="checkbox"/> TI4-1 觀光、食宿等三級產業：_____
		<input type="checkbox"/> TI4-2 一、二級農產業：_____
		<input type="checkbox"/> TI4-3 歷史脈絡：請以附件提供相關資料：_____
		<input type="checkbox"/> TI4-4 其他：_____
	地質調查 TI5 (填寫代表 點即可)	<input type="checkbox"/> TI5-1 地質鑽探：_____
		代表點座標(TWD97)：X：_____ Y：_____
		<input type="checkbox"/> TI5-2 土壤取樣：_____
		代表點座標(TWD97)：X：_____ Y：_____
		<input type="checkbox"/> TI5-3 地質敏感區調查：_____
		代表點座標(TWD97)：X：_____ Y：_____
		<input type="checkbox"/> TI5-4 地下水質調查：_____
		代表點座標(TWD97)：X：_____ Y：_____
		<input type="checkbox"/> TI5-5 其他：_____
		代表點座標(TWD97)：X：_____ Y：_____
	建設條件 TI6	<input type="checkbox"/> TI6-1 聚會所：_____
代表點座標(TWD97)：X：_____ Y：_____		
<input type="checkbox"/> TI6-2 祭儀場地：_____		
代表點座標(TWD97)：X：_____ Y：_____		
<input type="checkbox"/> TI6-3 文化廣場：_____		
	代表點座標(TWD97)：X：_____ Y：_____	
	<input type="checkbox"/> TI6-4 文化景觀設施：_____	
	代表點座標(TWD97)：X：_____ Y：_____	
	<input type="checkbox"/> TI6-5 其他：_____	
	代表點座標(TWD97)：X：_____ Y：_____	
政府曾挹注 資源 TI7	<input type="checkbox"/> TI7-1 主要本會補助計畫資源： 建構名稱：_____年度：_____補助計畫名稱：_____	
	<input type="checkbox"/> TI7-2 主要其他部會補助計畫： 建構名稱：_____年度：_____補助單位：_____ 補助計畫名稱：_____	










附件一

本次提報 預計工程內容	文化意義、內涵或精神主題：	
	L1	<input type="checkbox"/> 新設文化意象裝飾：長 寬 公尺高 公尺 <input type="checkbox"/> 新設解說引導設施：長 寬 公尺 <input type="checkbox"/> 其他：
	L2	<input type="checkbox"/> 綠地景觀美化：長 寬 公尺 <input type="checkbox"/> 綠帶環境整理 <input type="checkbox"/> 其他：
	L3	<input type="checkbox"/> 聚會所興建：長 寬 高 公尺 <input type="checkbox"/> 祭儀場地興建：長 寬 公尺 <input type="checkbox"/> 活動廣場興建：長 寬 公尺 <input type="checkbox"/> 其他：
	L4	(限本會補助或提出同意證明) <input type="checkbox"/> 頂棚修繕/更新： 平方公尺 <input type="checkbox"/> 防鏽處理： 平方公尺 <input type="checkbox"/> 司令台(舞台)修繕： <input type="checkbox"/> 結構補強： <input type="checkbox"/> 其他：
L5	路面 <input type="checkbox"/> AC 路面：長 寬 公尺 <input type="checkbox"/> PC 路面：長 寬 公尺 擋土設施： <input type="checkbox"/> 擋土牆：長 高 公尺 安全設施 護欄： <input type="checkbox"/> 鋼板：長 公尺 <input type="checkbox"/> 混凝土：長 公尺 <input type="checkbox"/> 反光鏡：(直徑 公尺) 座 <input type="checkbox"/> 反光導標： 座 (平均約 座/公尺) <input type="checkbox"/> 標線：長 寬 公尺	排水設施 <input type="checkbox"/> 排水溝：長 寬 高 公尺 <input type="checkbox"/> 集水井： 座 (長 寬 高 公尺) <input type="checkbox"/> 箱涵： 座 (長 寬 高 公尺) 其他 <input type="checkbox"/> 避車道： 處 (長 寬 公尺) <input type="checkbox"/> 其他：
經費需求	1.總經費_____ (仟元) 2.地方應分擔款 <input type="checkbox"/> 依本須知規定 <input type="checkbox"/> 提高為____%	

附件一

二、工程施作位置



- | | | |
|----------------------------------------------------------------------------------------------------|----------------------------------------------------------------------------------------------------------------|-------------------------------------------------------------------------------------------------------------------|
|  新設導覽牌 · 2座 |  設置停車空間 · A=220m ² |  RC地坪打除重鋪 · A=220m ² |
|  新設集水井 · 12座 |  鋪草皮 · A=660m ² |  新設入口意象 · 2處 |
|  排水溝改善 · L=200m |  植草磚 · A=280m ² | |
|  排水溝加蓋 · L=400m | | |

工程配置說明圖需以清晰航拍圖為底圖，於圖上標示各施作工項位置線形及起迄點之TWD97座標值。

附件一

三、地籍圖



地籍圖需以清晰航拍圖為底圖，於圖上標示各施作工項所在用地的地段地號。

附件一

四、現況彩色照片

案件名稱：					
照片一	(請貼上大張、清晰的照片，並在適當處繪製各工項)				
	工區位置 (無則免填)		拍攝點座標 (TWD97)		說明 (既有現況、預計改善項目)
照片二	(請貼上大張、清晰的照片，並在適當處繪製各工項)				
	工區位置 (無則免填)		拍攝點座標 (TWD97)		說明 (既有現況、預計改善項目)
照片三	(請貼上大張、清晰的照片，並在適當處繪製各工項)				
	工區位置 (無則免填)		拍攝點座標 (TWD97)		說明 (既有現況、預計改善項目)

附件一

五、經費概算表

項次	工程項目	說明	單位	數量	單價	總價	附註
甲	發包工作費						
一	土木工程						
1	牆面陶板美化， 220*100cm	高溫窯燒手工意 象陶板	面				
2	牆面圖騰美化	洗石子	M2				
	入口意象，L=1m、 W=0.5m、H=2m	塑木雕像	座				
	小計						
二	勞工安全衛生管理費	約 1.5%	式				
三	施工品質管理費	約 2%	式				
四	廠商利潤	約 8%	式				
五	營造保險費	約 2%	式				
六	加值營業稅	約 5%	式				
	合計						
乙	間接工程費						
一	工程管理費		式				
二	設計監造費		式				
三	空汙費		式				
	合計						
	總計						
本工程概算總額新台幣：						元整	

附件二、○○聚會所營運管理計畫書

壹、計畫緣起

(說明部落現況需求)

貳、營運計畫

一、營運目標

(說明聚會所用途、使用對象、使用時機及頻率)

二、維護管理團隊與分工

(輔以組織架構圖說明)

參、維護管理計畫

一、設備維護計畫

(說明聚會所主體結構及硬體設施之維護保養頻率及所需經費概估)

二、環境維護計畫

(分項說明聚會所廁所及環境清潔之頻率及所需經費概估)

肆、所需營運理經費概估及財源

(說明各項營運管理及設施維護支出所需經費來源)

伍、預期效益

附件三、○○部落基礎設施與文化意象 整體規劃報告

壹、計畫緣起

一、計畫緣起

二、居住環境現況

(整體規劃範圍之涵蓋的位置、行政區域、部落、人口、人文、產業等現況及遭遇問題說明)

三、現有相關管理協會或組織

(指整體規劃範圍內現有之由公私部門、民間團體、部落等組成的與居住環境管理相關的協會或組織之名稱、維護內容及方式、經費來源等)

四、整體規劃目標

貳、資料蒐集與現況調查

一、整體規劃之關係部落基礎資料

(可自行增加項目。請逐一陳列說明)

1. 族別、部落、部落等級：

1. 族 部落(戶, 人), 中心 基幹 基礎
2. 族 部落(戶, 人), 中心 基幹 基礎
3. 族 部落(戶, 人), 中心 基幹 基礎

2. 特色文化：

- 1.
- 2.
- 3.

3. 特色活動或慶典：

1. 名稱：, 辦理頻率： 次/年, 參與人數： 人
2. 名稱：, 辦理頻率： 次/年, 參與人數： 人
3. 名稱：, 辦理頻率： 次/年, 參與人數： 人

二、氣象水文

(可以圖表方式說明規劃範圍之氣候變化)

1. 近3年氣溫變化
2. 近3年降雨變化
3. 近5年重大天然災害

三、自然環境

(請針對規劃範圍之水系、地形、地勢、地質、生態、景觀資源等進行說明，可配合圖表方式表達)

1. 地形地勢
2. 水系分佈
3. 生態資源

是否曾進行生態調查：否，是(請逐一陳列調查時間及計畫)

是否有台灣特有種或保育類生物：否，是(請逐一陳列發現之物種名稱)

其他生態資源說明：

4. 天然景觀資源

四、人文環境

(請針對規劃範圍之部落歷史脈絡、產業發展現況等說明)

1. 觀光、食宿等三級產業
2. 一、二級農產業
3. 部落歷史脈絡(可以附件方式提供相關資料)
4. 其他

五、地質調查

(請針對規劃範圍之相關地質調查點位逐一陳列說明。可自行增加項目。)

1. 地質鑽探資料：(請逐一陳列代表點資料)
代表點座標(TWD97)：X： Y：
2. 土壤取樣：(請逐一陳列代表點資料)
代表點座標(TWD97)：X： Y：
3. 地質敏感區調查：(請逐一陳列代表點資料)
代表點座標(TWD97)：X： Y：
4. 地下水質監測：(請逐一陳列代表點資料)
代表點座標(TWD97)：X： Y：
5. 其他：(請逐一陳列代表點資料)
代表點座標(TWD97)：X： Y：

六、建設條件

參、部落基礎設施與文化意象整體規劃

一、整體規劃設計構想

提供資料有：

1. (整體工程的配置圖)
2. (逐一陳列各工程名稱、位置、目的等)
3. (整體工程與航拍圖套繪)
4. (逐年施工工程的配置圖)
5. (逐一陳列逐年各工程名稱、位置、目的等)
6. (逐一陳列逐年各工程位置的現況彩色照片)

二、整體用地資訊說明

配合(整體工程的配置圖)，提供：

1. (整體工程請套疊於在清晰之地籍圖上)
2. (陳列整體工程含蓋的地號、用途、所有權)
3. (附上地籍資料謄本，不需提供土地使用同意書)

四、預計工程內容

配合(逐年施工工程的配置圖)，提供逐年施工的工程資訊，包含工區、工項、f類別等，逐一說明工程名稱、尺寸、位置)

L1：(可自行增加項目。請逐一陳列說明。非指定之工程於其他中說明)

1. 新設文化意象裝飾：長 寬 公尺高 公尺
2. 新設解說引導設施：長 寬 公尺
3. 其他：

L2：(可自行增加項目。請逐一陳列說明。非指定之工程於其他中說明)

1. 綠地景觀美化：長 寬 公尺
2. 綠帶環境整理
3. 其他：

L3：(可自行增加項目。請逐一陳列說明。非指定之工程於其他中說明)

1. 聚會所興建：長 寬 高 公尺
2. 祭儀場地興建：長 寬 公尺
3. 活動廣場興建：長 寬 公尺
4. 其他：

L4：(限本會補助或提出同意證明)(可自行增加項目。請逐一陳列說明。非指定之工程於其他中說明)

1. 頂棚修繕/更新： 平方公尺
2. 防鏽處理： 平方公尺
3. 司令台(舞台)修繕：

附件三

4. 結構補強：

5. 其他：

L5：(可自行增加項目。請逐一陳列說明。非指定之工程於其他中說明)

1. 路面修繕：路面，長 寬 公尺

2. 擋土設施：長 高 公尺

3. 排水設施：

(1) 排水溝：長 寬 高 公尺

(2) 集水井：座(長 寬 高 公尺)

(3) 箱涵：座(長 寬 高 公尺)

4. 護欄：護欄，長

5. 反光鏡：座，直徑 公尺

6. 反光導標：座，平均約 座/公尺

7. 標線：長 寬 公尺

8. 避車道：長 寬 公尺

9. 其他：

五、整體實施步驟及時間規劃

(以甘梯圖等合適方式，配合「逐年施工工程」的配置圖的工程，陳列逐年的工區、工項、起迄時間)

(上述包含預計招標、發包、完工、驗收等時間)

六、所需經費概估

(配合「逐年施工工程」的配置圖的工程，陳列逐年的工區、工項的各工程所需經費概估)

七、後續營運管理計畫書

(可參酌附件二)

八、相關會議召開之會議紀錄

(請附上相關會議召開之會議紀錄)

附件三

肆、預期效益

一、工作指標效益

1. 聚會所、祭儀場地、活動廣場_____座
2. 改善範圍_____平方公尺
3. 改善長度_____公尺
4. 意象設施_____座
5. 環境美化_____平方公尺
6. 僱用原住民勞工_____人/日

二、績效指標效益

1. 每年可增加特色活動或慶典 _____場
2. 每年可增加參與人數或遊客 _____人

三、其他效益

附件四

**附件四、111 年度原住民族部落居住環境品質提升計畫
○○○政府審查及會勘紀錄表**

工程名稱			
提案單位		執行年度	
提報類別	<input type="checkbox"/> 部落基礎設施與文化意象整體規劃(A 類) <input type="checkbox"/> 部落基礎設施與文化意象改善工程(B 類)		
初步檢核項目	1.工程用地已取得。 2.用地地目符合施作用途。 3.符合公眾利益。 4.相同地點 5 年內未施設同性質工程。 5.本工程應申請建築執照。		<input type="checkbox"/> 是 <input type="checkbox"/> 否 <input type="checkbox"/> 是 <input type="checkbox"/> 否 <input type="checkbox"/> 是 <input type="checkbox"/> 否 <input type="checkbox"/> 是 <input type="checkbox"/> 否 <input type="checkbox"/> 是 <input type="checkbox"/> 否
自主檢查項目	請依計畫書檢附資料逐一確認。 <input type="checkbox"/> 部落永續建設規劃核定函(113、114 為必要提報) <input type="checkbox"/> 部落永續建設規劃報告書(113、114 為必要提報) <input type="checkbox"/> 工程施作位置航拍圖。 <input type="checkbox"/> 地籍圖。 <input type="checkbox"/> 地籍資料謄本及土地使用同意。 <input type="checkbox"/> 現況彩色照片。 <input type="checkbox"/> 經費概算表。 <input type="checkbox"/> 補充資料(、)。		
會勘日期	中華民國 年 月 日		
施作項目與內容			
實施區域	縣(市)		鄉(鎮市區)
	起迄點座標 (TWD97 座標)	1.X: Y: 2.X: Y:	to X: Y: to X: Y:
會勘紀錄	基地環境現況 <input type="checkbox"/> 符合 <input type="checkbox"/> 不符合 提報計畫內容與本計畫之規定		
	(其他說明)		
	會勘人員簽名		
建議事項	<input type="checkbox"/> 優先案件 <input type="checkbox"/> 一般案件		
	(其他說明)		

請地方政府確實填具本表之資料後核章。

承辦：

主管：

首長：

附件五

附件五、111 年度原住民族部落居住環境品質提升計畫申請案件總表

機關名稱：○○○政府

序位	實施區域			執行機關	工程名稱	施作項目 (依工區分別填寫各項工程內容)	初審意見	總經費(仟元)
	鄉鎮別	村里別	部落別					
1	○○	○○	○○	○○鄉公所	○○○工程	○○工區 1.排水溝改善 L=200m、W=0.8m、H=0.6m 2.AC 道路改善工程 L=100m、W=4m、A=400 m ² ○○工區 1.興建擋土牆 L=100m、H=3m		5,000
2	△△	△△	△△	△△市公所	△△△工程	1.興建文化聚會所 L=20 m、W=20m、A=400 m ² 2. 排水溝改善 L=200m、W=0.8m、H=0.6m		3,000
3	○○	○○	○○	○○鄉公所	○○○工程	○○工區 1.排水溝改善 L=200m、W=0.8m、H=0.6m 2.AC 道路改善工程 L=100m、W=4m、A=400 m ² ○○工區 1.興建擋土牆 L=100m、H=3m		2,000
4								

請地方政府確實填具本表之資料後核章。

承辦：

主管：

首長：