


烏楨 部落

109年度原住民族土地調查及輔導管理計畫
成果報告書

Ukang



養牛的地方



- ◎指導單位：原住民族委員會
- ◎承辦單位：花蓮縣瑞穗鄉公所
- ◎實施調查部落：烏楨部落
- ◎實施期程：民國109年1月1日至12月31日
- ◎計畫執行人員：高億雯

(四)GoogleEarth 點位路線及範圍

烏槓部落原住民族傳統領域土地調查路線圖



備註：

- 1.調查類別：狩獵區、墾耕區、遷徙地
- 2.調查預定地點：勘查點1至勘查點6
- 3.調查路線：勘查點1至勘查點6
- 4.調查順序：勘查點1至勘查點6



烏槓部落傳統領域範圍

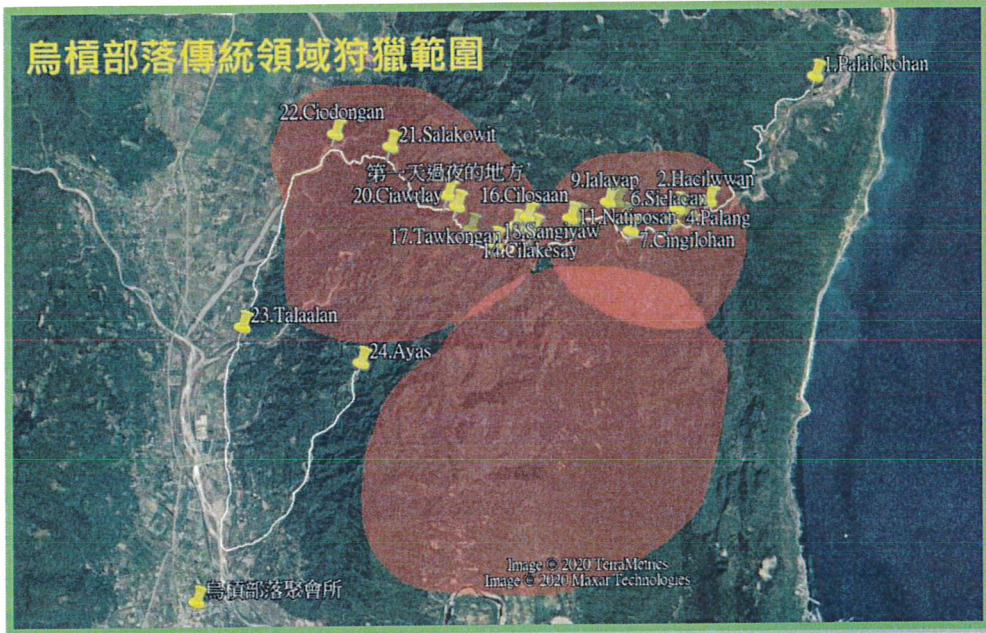


烏槓部落傳統領域路線圖

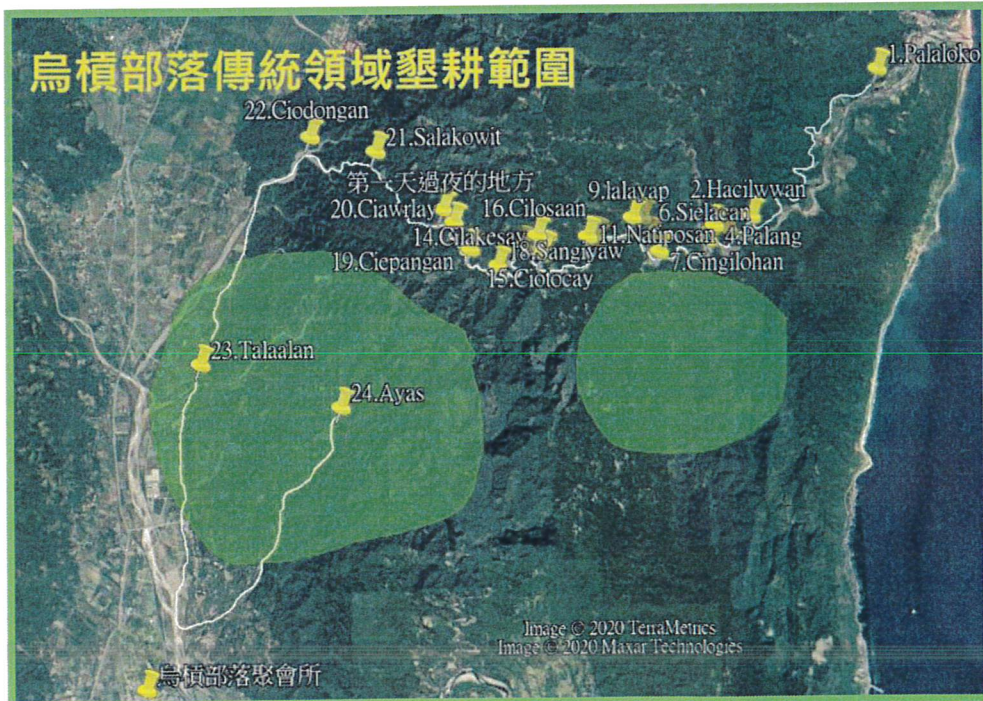




烏槓部落傳統領域狩獵範圍



烏槓部落傳統領域墾耕範圍





烏槓部落傳統領域遷徙地

