


「宜居部落建設計畫」

安全防（減）災機能補助計畫申請須知及實施計畫書

（修訂版）



原住民族委員會
COUNCIL OF INDIGENOUS PEOPLES

中華民國 111 年 9 月

原住民族委員會

目錄

壹、 辦理依據.....	1
貳、 計畫範圍.....	1
參、 計畫目標.....	1
肆、 申請補助對象.....	1
伍、 補助類別.....	2
陸、 補助項目及額度.....	2
柒、 補助原則.....	3
捌、 申請程序.....	6
玖、 審核作業.....	7
壹拾、 審查項目.....	8
壹拾壹、 計畫執行與控管.....	9
壹拾貳、 經費處理方式.....	12
壹拾參、 計畫考核.....	17
壹拾肆、 其他.....	18

壹、辦理依據

依據行政院 110 年 9 月 27 日院臺原字第 1100029028 號核定「宜居部落建設計畫（111-114 年）」暨 110 年 11 月 10 日院授主預社字第 1100103221 號同意備查「宜居部落建設計畫（111 至 114 年）審查與評比作業原則」辦理。

貳、計畫範圍

- 一、原住民族地區之核定部落：本會已完成核定並刊登公報之部落範圍。
- 二、其他經本計畫專案認定之原民聚落：原住民族地區內具有原住民族居住歷史淵源及文化特色之部落或基地所在及周邊原住民家戶居住或聚集戶數達一定規模以上。

參、計畫目標

本計畫係鼓勵地方政府屏除過往「局部治理」模式，針對過去部落或聚落內工程僅能採局部性、單點式、零星式處理，以及對部落或聚落缺乏風險溝通、意見交流之痛點，改以尊重部落主體性下，藉由原住民族地區部落（或聚落）環境盤點與掌握、與族人對話溝通，凝聚雙方共識，共同「整體性」的規劃並改善部落（或聚落）內安全防（減）災建設，以達提升部落韌性之目標。

肆、申請補助對象

直轄市、縣（市）政府。

伍、補助類別

- 一、「部落永續建設藍圖規劃」計畫
- 二、「強化部落安全防（減）災機能」計畫

陸、補助項目及額度

- 一、「部落永續建設藍圖規劃」計畫

(一) 補助項目

成立地方服務團辦理計畫管理服務、執行部落或聚落內之環境基本資料盤點、現地災害徵兆調查、部落傳統智慧採集、風險溝通或意見交流、凝聚共識、盤查資料回饋建置等，經綜整上述盤查結果，規劃適合部落文化特性或能融入部落傳統知識之整體安全防（減）災建設。

(二) 補助額度

原則參酌各縣（市）轄內原住民族部落數量及執行整體建設藍圖規劃數量酌予補助，每縣（市）補助上限為 800 萬元（盤查對象經擇定後，如有補充調查經費需求得另提報本會同意後增列，惟本會得視情況調整核定經費）。

- 二、「強化部落安全防（減）災機能」計畫

(一) 補助項目

- 1、依急迫性、必要性執行部落或聚落內，包括基礎民生維生設施、基礎防（減）災設施、多功能防災設施等開放性公共設施之新設、修繕、補強與整建。說明如下：

(1) 基礎民生維生設施

部落或聚落內部維生道路、共同管道之修復、整建

及新建等，含其附屬必要設施。

(2) 基礎防（減）災設施

部落或聚落內部邊坡及擋土設施、道路上下邊坡、排水及防洪設施等並含其附屬必要設施，辦理設施修復、整建及新建及功能性強化。

(3) 多功能防災設施

結合部落或聚落外自然空間或節點進行整體規劃整理、復原或串聯，辦理保水防災、淨化水質、生態保育與地景營造之多功能目標設施。

2、執行部落或聚落內，因預防天然災害或因天然災害致須集體遷建，其遷建用地所需開放性公共設施之新設、修繕、補強與整建。

3、執行其他配合中央政策之開放性公共設施。

(二) 補助額度

直轄市、縣（市）政府應依急迫性、必要性自行排列「規劃設計」或「公共工程建設」優先順序，本會得視年度預算編列情形分期或分年或分階段方式補助經費。

柒、補助原則

一、天然衝擊風險不可能完全避免，提案機關應整體營造原住民族部落或聚落居住韌性，在部落或聚落與風險共存同時，降低其衝擊，提升原住民族居住品質及文化傳承效能。

二、優先補助對象

(一) 位於孤島、或順向坡、或具大規模崩塌、或土石流潛勢溪流

影響、或淹水潛勢等災害潛勢高者。

(二) 已完成遷建之個案。

(三) 已達成遷建戶共識之遷建個案。(已擇定遷建用地且正進行興辦事業、用地取得或變更等前置作業等)。

(四) 因天然災害，致自有住宅毀損達不堪居住之緊急遷建案。

(五) 111、112 年具急迫性、或必要性之局部「強化部落安全防(減)災機能」工程(因應「原住民族部落永續發展計畫」111 年退場，且本計畫銜接過渡時期)。

(六) 其他配合中央政策專案(如配合國土計畫法、區域計畫法等)。

三、提報「強化部落安全防(減)災機能」計畫，原則須先進行「部落永續建設藍圖規劃」，但符合前述柒、二、(二)~(六)款情形不在此限。

四、直轄市、縣(市)政府提報「強化部落安全防(減)災機能」計畫，原則須先完成「部落永續建設藍圖規劃」，後依本會核定補助分年或分期或分階段經費執行部落或聚落『內』以防(減)災為主，文化景觀為輔之工程。此外，應依部落或聚落環境屬性配搭加入內政部「韌性社區」、農委會「土石流自主防災社區」、經濟部「水患自主防災社區」等防災社區或與部落共同擬訂災害應變機制、規劃適當避災地點等軟體作為。

五、請各地方政府本於權責，先行查核有無重複向中央相關單位申請補助之情事，如實施範圍、工作項目、經費需求、計畫期程等均為近似雷同，並已獲得其他單位補助者，不得重複

提出申請。

- 六、提報項目應嘉惠於計畫補助範圍之部落，如涉及水土保持需求者，倘因私人土地開發行為所造成，應依水土保持法相關規定辦理。
- 七、提案單位應自行確認工程用地之合法性，既成道路之認定及用地處理問題應自行依相關規定辦理；其餘公共設施之新建、增建、改建或修建應施作於國有地並取得土地管理機關同意或循序撥用。惟如因部落意象、公共衛生、公共安全或災害防治等因素而施作於私人土地，工程提報階段應取得土地所有權人同意使用之證明文件，用地已設定他項權利或抵押權者，應取得他項權利人或抵押權人同意使用之證明文件；各單項設施（如單一獨立擋土牆等）屬完全私有地者，另需承諾工程完工後，應由權責機關取得工程設施所需用地並完成土地登記或將設施納列財產帳籍維護管理。
- 八、本計畫受補助單位如有承諾事項未完成，本會當年度及次年度得不再補助。
- 九、本計畫於工程完工後即行中央退場機制，由地方政府將本計畫補助之設施納列財產帳籍並本於權責負擔日後養護責任。
- 十、前述補助申請計畫，本會得視年度預算編列情形分期或分年或分階段方式核定補助經費，必要時邀請專家學者協助審查。
- 十一、本計畫不補助項目如下：
 - (一) 本計畫補助範圍以原住民族地區之核定部落、或其他經本計畫專案認定之原民聚落『內』公共設施為主，提案項目倘屬

其他特定計畫補助範圍，應依該計畫申請程序辦理；倘屬其他中央目的事業主管機關權責，應洽各該主管機關辦理。

- (二) 公共造產、產品販售場所等具自償性設施非本計畫補助範圍。
- (三) 非開放式公共設施或空間。
- (四) 用地取得、地上物補償、障礙物遷移費用、物價指數波動之調整等所需費用，須由地方政府配合取得或自行籌編經費辦理。
- (五) 家屋或住宅興建、修繕或補強等經費。
- (六) 購置公務車輛等經費。
- (七) 一般辦公用器具：如傳真機、影印機及辦公桌椅、照相機、行動電話、音響、電視機、攝影機、電腦等。
- (八) 紀念服、工作服帽及出國旅費。
- (九) 其他顯與計畫需求不符之項目。

捌、申請程序

一、直轄市、縣（市）政府應於本會指定期限前，至本會指定網站 (<https://cip.ftis.org.tw/CIPDecisionAssist/>) 登錄申請資料，並檢附申請書及相關佐證文件（裝訂成冊，以 50 頁為限，A4 直式橫書（由左至右）雙面印刷），連同正式公文送達本會。申請書格式說明如下：

- (一) 「部落永續建設藍圖規劃」計畫：詳附件一。
- (二) 「強化部落安全防（減）災機能」計畫：詳附件二~四。原則 1 件工程填寫 1 份提案申請書。

- 二、未依前揭程序規定申請或表件不全者，本會得限期請直轄市、縣（市）政府補正，未於期限內補正者，本會得不予受理。
- 三、申請書未依規定檢附土地、建物或設施所有權證明及同意使用文件者，本會得不予錄案審查。

玖、審核作業

一、提案初審

- (一)「部落永續建設藍圖規劃」計畫：由各直轄市、縣（市）政府邀集轄內原住民族地區公所共同研議規劃需求後，依前揭申請程序規定向本會提出申請。
- (二)「強化部落安全防（減）災機能」計畫：視案件屬性，由轄有原住民族地區之直轄市、縣（市）政府或原住民族地區公所提案後，由直轄市、縣（市）政府依申請案之適法性、可行性、需求性及急迫性，自行辦理會勘、初審、排列建議補助順位，彙整後統一向本會提出申請。（申請案總表、會勘紀錄表詳附件三、四）

二、本會複審

直轄市、縣（市）政府依本須知規定向本會提出申請，由本會組成審查評比小組進行審議，本會如有需求，直轄市、縣（市）政府應出席簡報。必要時，本會得辦理實地勘查。

三、本會核定作業

- (一)直轄市、縣（市）政府接獲本會審查意見（含會議決議或會勘意見），應於本會通知之限期內提送修正計畫書，並報送本會核定。經審查符合條件之申請案，本會得視年度預算額

度納列。

(二) 未依本會審定意見修正計畫書或逾期修正者，本會得不予受理。

壹拾、審查項目

一、「部落永續建設藍圖規劃」計畫

- 1、申請項目應符合申請本作業須知規定。
- 2、計畫內容是否完整及具可行性。
- 3、提案單位執行力及意願。

二、「強化部落安全防(減)災機能」計畫，依表 10-1 進行審查
評分：

表 10-1 「強化部落安全防(減)災機能」計畫申請書評分表

評比項目	評分比例	得分	評核意見
1、計畫內容完整及具可行性 (評比內容包括：(1) 工程規劃(設計)符合部落防減災目的(2) 提案工項對應災害課題之改善效益(3) 採行創新設計工法或材料應用(4) 部落保全效益(面積、戶數、人口)	20		
2、保全部落關聯及急迫性、重要性 (位於孤島或高災害風險)	20		
3、部落參與情形及機制 (徵詢部落意願，或部落配合意願，或現階段「已」或「預計」加入韌性、土石流自主防災、水患自主防災等)	10		
4、提案單位執行力及意願	20		
5、計畫具跨域加值效益 (規劃或評估內容與本會或其他部會或上位計畫之整合性)	10		
6、用地變更、取得情形 (工程用地是否為公有地、歷年執行本計畫承諾事項是否完成)	20		
綜合評分	100		

壹拾壹、計畫執行與控管

一、計畫執行

本計畫藉由地方政府成立地方服務團，執行部落或聚落內之環境基本資料盤點、現地災害徵兆調查、部落傳統智慧採集、風險溝通或意見交流、凝聚共識、盤查資料回饋建置等工作，經綜整上述盤查結果，研擬部落整體防（減）災策略後，依必要性、重要性、執行力等，分年或分期或分階段提出下一階段「強化部落安全防（減）災機能」計畫。

二、計畫控管

- (一) 受補助之地方政府應配合指定專責單位及人員，負責統籌協調與執行管考工作，本會於計畫執行期間，將不定期派員進行督導與查核。
- (二) 「部落永續建設藍圖規劃」計畫之期中、期末報告書應經地方政府視計畫屬性邀集水土保持、環境(或生態或景觀)、大地(或土木)等專家學者與部落代表召開審查會議，並函知本會列席，俟地方政府依前述會議或書面意見修改後報本會同意備查。
- (三) 本須知訂有「部落永續建設藍圖規劃」期中、期末報告檢核點、報告書撰寫格式(詳附件五)；「強化部落安全防(減)災機能」成果報告書撰寫格式(詳附件六)，報告書須依捌、經費處理方式規定辦理，方可向本會請款。如未依據其格式撰寫或未符合本會檢核標準者，將限期改善，如多次輔導仍未改善者，本會將註銷該筆經費或視情況不予補助。

(四) 工作執行有下列情形者，除有特殊原因者外，本會得予註銷、刪減、追繳或中止補助經費。

- 1、 施作地點或項目經查證有不符核定補助項目或範圍。
- 2、 經查證有重複接受補助之情事。
- 3、 執行過程經辦理發包作業 3 次以上仍未決標。
- 4、 經辦理發包作業完成後，因故解除契約。
- 5、 執行進度嚴重落後或有阻礙施工因素，經督導並限期改善，逾期仍未改善。
- 6、 因土地權屬、執照、招標或行政協調等問題以致延誤案件進度或無法執行，經限期未能改善者。

(五) 受補助機關提送之計畫經本會核定後，不得任意變更執行項目與內容，如確有變更之必要或因故無法執行者，應循程序報請本會核可，本會得視情形撤銷補助資格及追回部分（或全部）補助款項。

(六) 工程案如有變更設計者，以不超過核定補助總額為原則，並應符合原核定計畫及本會審查意見，且地方政府應檢附工程費補助計畫變更設計差異對照表函知本會。如有超出，且屬不可歸責地方政府事由，本會得視當年度經費額度酌以調整補助經費。

(七) 計畫相關文件及成果資料等，受補助機關應配合登錄至本會指定網站系統，並配合提供本會為非營利目的之公開發表與利用，及推動相關活動使用。

(八) 各受補助單位執行計畫應確實依「政府採購法」及「原住

民族工作權保障法」等相關法令規章辦理。

(九) 於計畫核定、規劃設計、施工及維護管理階段，請各受補助單位或執行單位依「原住民族委員會公共工程生態檢核落實計畫」規定辦理生態檢核事宜，並填報生態檢核自評表。

(十) 依「政府公共工程計畫與經費審議作業要點」第6點規定，中央政府補助直轄市及縣(市)政府辦理之公共工程，補助比率逾50%且補助經費達1億元以上者，應送行政院公共工程委員會審議，並需依規定完成初步設計及必要之圖說；另總工程建造經費5,000萬元以上、未逾1億元者，須依「原住民族委員會核定公共工程計畫之基本設計審議機制作業規定」，送本會審議。

(十一) 工程品質查核

- 1、 施工期間，各受補助單位或執行單位應依據行政院「公共工程施工綱要規範實施要點」辦理外，有關工程品質管控(含抽驗)，應依照行政院公共工程委員會「公共工程施工品質管理作業要點」相關規定切實辦理，並落實「三級品管制度」，確實控制工程品質，本會將不定期辦理「工程施工查核」或督導，務必按計畫期限完成。
- 2、 受補助單位應配合本會工程施工查核小組辦理查核，查核結果之缺失及改善結果列入下年度補助審查參考。如查核成績列為丙等或同一年度受查核三次以上皆未獲評為甲等者，本會當年度及次年度得不再補助。

壹拾貳、經費處理方式

一、經費來源

- (一) 本會補助款：依「宜居部落建設計畫」分年度編列預算補助。
- (二) 地方應分擔款：由地方政府自行籌措配合辦理，不得以中央機關其他補助款支應。

二、經費使用原則

- (一) 本計畫補助款應專款專用，以年度核定補助計畫執行期限至當年12月20日前完成為原則，跨年度計畫依核定計畫期程辦理，若有賸餘款，應依補助比例繳回本會，不得挪作他用。
- (二) 依「中央對直轄市及縣（市）政府補助辦法」第8條規定，中央對直轄市及縣（市）政府之計畫型補助款，應依財力級次給予不同補助比率。各財力級別及地方應分擔款比率如表12-1。

表 12-1 財力級別及地方應分擔款比率（%）

計畫類別	財力等級			
	第二級	第三級	第四級	第五級
「部落永續建設藍圖規劃」	14%	12%	11%	10%
「強化部落安全防(減)災機能」	20%	15%	12%	10%
第2級	新北市、臺中市			
第3級	新竹縣、高雄市、桃園市			
第4級	宜蘭縣、南投縣			
第5級	苗栗縣、嘉義縣、屏東縣、花蓮縣、臺東縣			

三、本計畫之補助款以實際發生權責數乘以受補助機關之補助比率計算，並以核定金額為上限。本計畫補助款之撥付方式及應檢附資料如下：

(一) 「部落永續建設藍圖規劃」計畫

1、第一期款=核定中央補助款×30%

於計畫發包後撥付，須檢附下列資料：

- (1) 領據（含入帳銀行帳號、帳戶）（所填寫計畫名稱須與本會核定名稱相符，並加蓋關防）。
- (2) 納入預算證明（所填寫計畫名稱須與本會核定之名稱相符，並加蓋關防）或墊付證明影本。
- (3) 委託服務計畫契約書主要資料影本（僅須檢附契約封面、計畫名稱頁、計畫經費頁、甲乙雙方印信頁及決標紀錄）。

2、第二期款=核定中央補助款×60%

期中報告書（依附件五格式撰寫）經直轄市、縣（市）政府審核核可並提送本會同意備查，並登入本會指定網站建置資料（附件五表 2-1~表 4-2）後，檢附下列資料撥付：

- (1) 領據（含入帳銀行帳號、帳戶）（所填寫計畫名稱須與本會核定名稱相符，並加蓋關防）。
- (2) 納入預算證明（所填寫計畫名稱須與本會核定名稱相符，並加蓋關防）或墊付證明影本。
- (3) 2份期中報告書（含電子檔案）（附件五）。

3、第三期款＝實際支用之經費×中央補助款比例－第一期款－第二期款。

期末報告書(依附件五格式撰寫)經直轄市、縣(市)政府審核核可並提送本會同意備查，並登入本會指定網站建置資料(附件五表 5-1~表 6-1)後，檢附下列資料撥付：

- (1) 領據(含入帳銀行帳號、帳戶)(所填寫計畫名稱須與本會核定名稱相符，並加蓋關防)。
- (2) 納入預算證明(所填寫計畫名稱須與本會核定名稱相符，並加蓋關防)或墊付證明影本。
- (3) 請款經費明細說明(含計算公式及含經費佐證資料，詳附件七表 1)。
- (4) 3 份期末報告書(含電子檔案)(附件五)。

(二) 「強化部落安全防(減)災機能」計畫

1、中央補助款經費 100 萬元以下(分 2 期撥付)：

(1) 第 1 期款：完成簽約或發包後，撥付核定中央補助款之 95%，並檢具下列資料：

- A. 領據(含入帳銀行帳號、帳戶)(所填寫計畫名稱須與本會核定名稱相符，並加蓋關防)。
- B. 納入預算證明(所填寫計畫名稱須與本會核定之名稱相符，並加蓋關防)或墊付證明影本。
- C. 契約書主要資料影本(僅須檢附契約封面、計畫名稱頁、計畫經費頁、甲乙雙方印信頁及決標紀錄)或決標紀錄。

(2) 第 2 期款 (尾款) : 完成結算後, 並檢具下列資料, 撥付尾款:

- A. 領據 (含入帳銀行帳號、帳戶) (所填寫計畫名稱須與本會核定名稱相符, 並加蓋關防)。
- B. 納入預算證明 (所填寫計畫名稱須與本會核定之名稱相符, 並加蓋關防) 或墊付證明影本。
- C. 請款經費明細說明 (含計算公式) (含經費佐證資料, 附件七表 2)。
- D. 如為規劃設計案: 工程設計預算書圖。
- E. 如為公共設施工程案: 工程結 (決) 算結報明細表、2 份成果報告書 (含電子檔案) (附件六)。

2、中央補助款經費 100 萬元以上 (分 4 期撥付):

(1) 第 1 期款: 完成簽約或發包後, 撥付核定中央補助款之 30%, 並檢具下列資料:

- A. 領據 (含入帳銀行帳號、帳戶) (所填寫計畫名稱須與本會核定名稱相符, 並加蓋關防)。
- B. 納入預算證明 (所填寫計畫名稱須與本會核定之名稱相符, 並加蓋關防) 或墊付證明影本。
- C. 契約書主要資料影本 (僅須檢附契約封面、計畫名稱頁、計畫經費頁、甲乙雙方印信頁及決標紀錄) 或決標紀錄。

(2) 第 2 期款: 計畫進度達 30%, 撥付核定中央補助款之 35%, 並檢具下列資料:

- A. 領據（含入帳銀行帳號、帳戶）（所填寫計畫名稱須與本會核定名稱相符，並加蓋關防）。
 - B. 納入預算證明（所填寫計畫名稱須與本會核定之名稱相符，並加蓋關防）或墊付證明影本。
 - C. 計畫進度達 30%以上之證明文件。
- (3) 第 3 期款：計畫進度達 50%，撥付實際發包金額之中央補助款 \times 95%—第 1 期款—第 2 期款，並檢具下列資料：
- A. 領據（含入帳銀行帳號、帳戶）（所填寫計畫名稱須與本會核定名稱相符，並加蓋關防）。
 - B. 納入預算證明（所填寫計畫名稱須與本會核定之名稱相符，並加蓋關防）或墊付證明影本。
 - C. 計畫進度達 50%以上之證明文件。
- (4) 尾款：完成結算後，登入本會指定網站建置資料（附件六）後，並檢具下列資料，撥付尾款：
- A. 領據（含入帳銀行帳號、帳戶）（所填寫計畫名稱須與本會核定名稱相符，並加蓋關防）。
 - B. 納入預算證明（所填寫計畫名稱須與本會核定之名稱相符，並加蓋關防）或墊付證明影本。
 - C. 請款經費明細說明（含計算公式及含經費佐證資料，附件七表 2）。
 - D. 如為規劃設計案：工程設計預算書圖。
 - E. 如為公共設施工程案：工程結（決）算結報明細表、

2份成果報告書(含電子檔案)(附件六)。如工程有涉及私人土地且有承諾事項者,須另檢附土地取得相關證明文件或將設施納列財產帳籍維護管理之相關證明文件(未完成者,請檢附權責機關開具之「工程設施所需用地取得或列入財產承諾書」(附件八)。

四、工程管理費應依「中央政府各機關工程管理費支用要點規定」支用,惟如地方政府另有規定,則從其規定。

壹拾參、計畫考核

一、評分方式:由本會計畫執行業務單位就受補助機關所送書面及其他相關資料,依考核評分表(如表 13-1、表 13-2)評定。

二、考核結果獎勵方式

(一) 為勉勵基層執行人員辛勞,對於計畫考核成績優異單位,本會將發文建請地方政府酌予各相關人員記功以茲獎勵。

(二) 經本會考核評分後,該地方政府考核成績達90分以上者,請該地方政府酌予考量計畫相關人員給予記功1次;考核成績達85~90分者,嘉獎2次;考核成績80~85分者,嘉獎1次。

壹拾肆、計畫實施應注意事項

- 一、本會聯絡人：公共建設處部落安全科許佩瑜科長（電話：02-8995-3228）；黃文池技正（電話：02-8995-3225，電子信箱：wchuang0328@cip.gov.tw）。
- 二、本須知如有未盡事宜，本會得依實際執行需要調整及補充規定，或依本會函告事項辦理。
- 三、本須知未規定者，依其他有關法令規定辦理。

表 13-1 「部落永續建設藍圖規劃」計畫考核評分表

項次	評分項目	核心權重	評分標準																		
一	發包作業	20%	<p>※補助計畫發包時程與評分對照如下：</p> <table border="1"> <thead> <tr> <th>時程</th> <th>分數</th> <th>時程</th> <th>分數</th> </tr> </thead> <tbody> <tr> <td>核定後2個月內完成者</td> <td>20分</td> <td>核定後5個月內完成者</td> <td>12</td> </tr> <tr> <td>核定後3個月內完成者</td> <td>18分</td> <td>核定後6個月內完成者</td> <td>8</td> </tr> <tr> <td>核定後4個月內完成者</td> <td>16分</td> <td>核定後6個月以後完成者</td> <td>4</td> </tr> </tbody> </table>	時程	分數	時程	分數	核定後2個月內完成者	20分	核定後5個月內完成者	12	核定後3個月內完成者	18分	核定後6個月內完成者	8	核定後4個月內完成者	16分	核定後6個月以後完成者	4		
時程	分數	時程	分數																		
核定後2個月內完成者	20分	核定後5個月內完成者	12																		
核定後3個月內完成者	18分	核定後6個月內完成者	8																		
核定後4個月內完成者	16分	核定後6個月以後完成者	4																		
二	預算執行	25%	<p>依本會核定年度計畫經費等級及其實際支用情形評定，各經費等級及實際支用情形評分對照如下：</p> <table border="1"> <thead> <tr> <th>支用比</th> <th>分數</th> </tr> </thead> <tbody> <tr> <td>98%以上</td> <td>25分</td> </tr> <tr> <td>95%~98%</td> <td>23分</td> </tr> <tr> <td>90%~95%</td> <td>21分</td> </tr> <tr> <td>85%~90%</td> <td>19分</td> </tr> <tr> <td>80%~85%</td> <td>17分</td> </tr> <tr> <td>75%~80%</td> <td>15分</td> </tr> <tr> <td>70%~75%</td> <td>13分</td> </tr> <tr> <td><70%</td> <td>11分</td> </tr> </tbody> </table>	支用比	分數	98%以上	25分	95%~98%	23分	90%~95%	21分	85%~90%	19分	80%~85%	17分	75%~80%	15分	70%~75%	13分	<70%	11分
支用比	分數																				
98%以上	25分																				
95%~98%	23分																				
90%~95%	21分																				
85%~90%	19分																				
80%~85%	17分																				
75%~80%	15分																				
70%~75%	13分																				
<70%	11分																				
三	執行進度	40%	<p>1. 週期性管考報表填報情形[5%]。 2. 各期請款時程達成情形[35%]，對照如下：</p> <table border="1"> <thead> <tr> <th>第一期款</th> <th>第二期款</th> <th>第三期款</th> </tr> </thead> <tbody> <tr> <td>1.核定後3個月內提報本會請款者。[10分] 2.核定後4個月內提報本會請款者。[8分] 3.核定後5個月內提報本會請款者。[6分] 4.核定後6個月內提報本會請款者。[4分] 5.核定後6個月以後提報本會請款者。[2分]</td> <td>1.核定後8個月內完成期中報告書審查通過(含本會網站資料建置)且提報本會請款者。[10分] 2.核定後9個月內完成期中報告書審查通過(含本會網站資料建置)且提報本會請款者。[8分] 3.核定後10個月內完成期中報告書審查通過(含本會網站資料建置)且提報本會請款者。[6分] 4.核定後10個月以後完成期中報告書審查通過(含本會網站資料建置)且提報本會請款者。[4分] 5.期中報告書由本會另行召開審查討論會議，依據會議意見修改後始獲通過者，原分數再扣1分。</td> <td>1.核定後14個月內完成期末報告書審查通過(含本會網站資料建置)且提報本會請款者。[15分] 2.核定後15個月內完成期末報告書審查通過(含本會網站資料建置)且提報本會請款者。[13分] 3.核定後16個月內完成期末報告書審查通過(含本會網站資料建置)且提報本會請款者。[10分] 4.核定後16個月以後完成期末報告書審查通過(含本會網站資料建置)且提報本會請款者。[4分] 5.期末報告書由本會召開審查討論會議，依據會議意見修改後始獲通過者，原分數再扣1分。</td> </tr> </tbody> </table>	第一期款	第二期款	第三期款	1.核定後3個月內提報本會請款者。[10分] 2.核定後4個月內提報本會請款者。[8分] 3.核定後5個月內提報本會請款者。[6分] 4.核定後6個月內提報本會請款者。[4分] 5.核定後6個月以後提報本會請款者。[2分]	1.核定後8個月內完成期中報告書審查通過(含本會網站資料建置)且提報本會請款者。[10分] 2.核定後9個月內完成期中報告書審查通過(含本會網站資料建置)且提報本會請款者。[8分] 3.核定後10個月內完成期中報告書審查通過(含本會網站資料建置)且提報本會請款者。[6分] 4.核定後10個月以後完成期中報告書審查通過(含本會網站資料建置)且提報本會請款者。[4分] 5.期中報告書由本會另行召開審查討論會議，依據會議意見修改後始獲通過者，原分數再扣1分。	1.核定後14個月內完成期末報告書審查通過(含本會網站資料建置)且提報本會請款者。[15分] 2.核定後15個月內完成期末報告書審查通過(含本會網站資料建置)且提報本會請款者。[13分] 3.核定後16個月內完成期末報告書審查通過(含本會網站資料建置)且提報本會請款者。[10分] 4.核定後16個月以後完成期末報告書審查通過(含本會網站資料建置)且提報本會請款者。[4分] 5.期末報告書由本會召開審查討論會議，依據會議意見修改後始獲通過者，原分數再扣1分。												
第一期款	第二期款	第三期款																			
1.核定後3個月內提報本會請款者。[10分] 2.核定後4個月內提報本會請款者。[8分] 3.核定後5個月內提報本會請款者。[6分] 4.核定後6個月內提報本會請款者。[4分] 5.核定後6個月以後提報本會請款者。[2分]	1.核定後8個月內完成期中報告書審查通過(含本會網站資料建置)且提報本會請款者。[10分] 2.核定後9個月內完成期中報告書審查通過(含本會網站資料建置)且提報本會請款者。[8分] 3.核定後10個月內完成期中報告書審查通過(含本會網站資料建置)且提報本會請款者。[6分] 4.核定後10個月以後完成期中報告書審查通過(含本會網站資料建置)且提報本會請款者。[4分] 5.期中報告書由本會另行召開審查討論會議，依據會議意見修改後始獲通過者，原分數再扣1分。	1.核定後14個月內完成期末報告書審查通過(含本會網站資料建置)且提報本會請款者。[15分] 2.核定後15個月內完成期末報告書審查通過(含本會網站資料建置)且提報本會請款者。[13分] 3.核定後16個月內完成期末報告書審查通過(含本會網站資料建置)且提報本會請款者。[10分] 4.核定後16個月以後完成期末報告書審查通過(含本會網站資料建置)且提報本會請款者。[4分] 5.期末報告書由本會召開審查討論會議，依據會議意見修改後始獲通過者，原分數再扣1分。																			
四	計畫績效	15%	依核定計畫績效指標，以年度實際達成數/年度預定執行數*15計列。																		

表 13-2 「強化部落安全防(減)災機能」計畫考核評分表

項次	評分項目	核心權重	評分標準																																		
一	發包作業	20%	<p>※補助計畫發包時程與評分對照如下：</p> <table border="1"> <thead> <tr> <th>時程</th> <th>分數</th> <th>時程</th> <th>分數</th> </tr> </thead> <tbody> <tr> <td>核定後 2 個月內完成者</td> <td>20 分</td> <td>核定後 5 個月內完成者</td> <td>12</td> </tr> <tr> <td>核定後 3 個月內完成者</td> <td>18 分</td> <td>核定後 6 個月內完成者</td> <td>8</td> </tr> <tr> <td>核定後 4 個月內完成者</td> <td>16 分</td> <td>核定後 6 個月以後完成者</td> <td>4</td> </tr> </tbody> </table>	時程	分數	時程	分數	核定後 2 個月內完成者	20 分	核定後 5 個月內完成者	12	核定後 3 個月內完成者	18 分	核定後 6 個月內完成者	8	核定後 4 個月內完成者	16 分	核定後 6 個月以後完成者	4																		
時程	分數	時程	分數																																		
核定後 2 個月內完成者	20 分	核定後 5 個月內完成者	12																																		
核定後 3 個月內完成者	18 分	核定後 6 個月內完成者	8																																		
核定後 4 個月內完成者	16 分	核定後 6 個月以後完成者	4																																		
二	預算執行	20%	<p>依本會核定年度計畫經費等級及其實際支用情形評定，各經費等級及實際支用情形評分對照如下：</p> <table border="1"> <thead> <tr> <th>支用比</th> <th>分數</th> </tr> </thead> <tbody> <tr> <td>95%以上</td> <td>20 分</td> </tr> <tr> <td>90%~95%</td> <td>18 分</td> </tr> <tr> <td>85%~90%</td> <td>16 分</td> </tr> <tr> <td>80%~85%</td> <td>14 分</td> </tr> <tr> <td>75%~80%</td> <td>12 分</td> </tr> <tr> <td>70%~75%</td> <td>10 分</td> </tr> <tr> <td>65%~70%</td> <td>8 分</td> </tr> <tr> <td><65%</td> <td>6 分</td> </tr> </tbody> </table>	支用比	分數	95%以上	20 分	90%~95%	18 分	85%~90%	16 分	80%~85%	14 分	75%~80%	12 分	70%~75%	10 分	65%~70%	8 分	<65%	6 分																
支用比	分數																																				
95%以上	20 分																																				
90%~95%	18 分																																				
85%~90%	16 分																																				
80%~85%	14 分																																				
75%~80%	12 分																																				
70%~75%	10 分																																				
65%~70%	8 分																																				
<65%	6 分																																				
三	執行進度	45%	<p>1. 週期性管考報表填報情形[5%]。 2. 各期請款時程達成情形[40%]，對照如下： A、規劃設計類（分 2 期請款計畫採用此表）</p> <table border="1"> <thead> <tr> <th>第一期款</th> <th>第二期款</th> </tr> </thead> <tbody> <tr> <td>1.核定後 3 個月內提報本會請款者。[20 分]</td> <td>1.核定後 11 個月內提報本會請款者。[20 分]</td> </tr> <tr> <td>2.核定後 4 個月內提報本會請款者。[17 分]</td> <td>2.核定後 12 個月內提報本會請款者。[17 分]</td> </tr> <tr> <td>3.核定後 5 個月內提報本會請款者。[14 分]</td> <td>3.核定後 13 個月內提報本會請款者。[14 分]</td> </tr> <tr> <td>4.核定後 5 個月以後提報本會請款者。[11 分]</td> <td>4. 核定後 13 個月以後提報本會請款者。[10 分]</td> </tr> </tbody> </table> <p>B、設施工程類（分 4 期請款計畫採用此表）</p> <table border="1"> <thead> <tr> <th>第一期款</th> <th>第二期款</th> <th>第三期款</th> <th>第四期款</th> </tr> </thead> <tbody> <tr> <td>1.核定後 3 個月內提報本會請款者。[10 分]</td> <td>1.核定後 8 個月內提報本會請款者。[10 分]</td> <td>1.核定後 13 個月內提報本會請款者。[15 分]</td> <td>1.核定後 19 個月內提報本會請款者。[5 分]</td> </tr> <tr> <td>2.核定後 4 個月內提報本會請款者。[7 分]</td> <td>2.核定後 9 個月內提報本會請款者。[7 分]</td> <td>2.核定後 14 個月內提報本會請款者。[12 分]</td> <td>2.核定後 20 個月內提報本會請款者。[3 分]</td> </tr> <tr> <td>3.核定後 5 個月內提報本會請款者。[4 分]</td> <td>3.核定後 10 個月內提報本會請款者。[4 分]</td> <td>3.核定後 15 個月內提報本會請款者。[9 分]</td> <td>3.核定後 20 個月以後提報本會請款者。[2 分]</td> </tr> <tr> <td>4.核定後 5 個月後提報本會請款者。[1 分]</td> <td>4.核定後 10 個月以後提報本會請款者。[1 分]</td> <td>4.核定後 16 個月內提報本會請款者。[6 分]</td> <td></td> </tr> <tr> <td></td> <td></td> <td>5.核定後 16 個月以後提報本會請款者。[1 分]</td> <td></td> </tr> </tbody> </table>	第一期款	第二期款	1.核定後 3 個月內提報本會請款者。[20 分]	1.核定後 11 個月內提報本會請款者。[20 分]	2.核定後 4 個月內提報本會請款者。[17 分]	2.核定後 12 個月內提報本會請款者。[17 分]	3.核定後 5 個月內提報本會請款者。[14 分]	3.核定後 13 個月內提報本會請款者。[14 分]	4.核定後 5 個月以後提報本會請款者。[11 分]	4. 核定後 13 個月以後提報本會請款者。[10 分]	第一期款	第二期款	第三期款	第四期款	1.核定後 3 個月內提報本會請款者。[10 分]	1.核定後 8 個月內提報本會請款者。[10 分]	1.核定後 13 個月內提報本會請款者。[15 分]	1.核定後 19 個月內提報本會請款者。[5 分]	2.核定後 4 個月內提報本會請款者。[7 分]	2.核定後 9 個月內提報本會請款者。[7 分]	2.核定後 14 個月內提報本會請款者。[12 分]	2.核定後 20 個月內提報本會請款者。[3 分]	3.核定後 5 個月內提報本會請款者。[4 分]	3.核定後 10 個月內提報本會請款者。[4 分]	3.核定後 15 個月內提報本會請款者。[9 分]	3.核定後 20 個月以後提報本會請款者。[2 分]	4.核定後 5 個月後提報本會請款者。[1 分]	4.核定後 10 個月以後提報本會請款者。[1 分]	4.核定後 16 個月內提報本會請款者。[6 分]				5.核定後 16 個月以後提報本會請款者。[1 分]	
第一期款	第二期款																																				
1.核定後 3 個月內提報本會請款者。[20 分]	1.核定後 11 個月內提報本會請款者。[20 分]																																				
2.核定後 4 個月內提報本會請款者。[17 分]	2.核定後 12 個月內提報本會請款者。[17 分]																																				
3.核定後 5 個月內提報本會請款者。[14 分]	3.核定後 13 個月內提報本會請款者。[14 分]																																				
4.核定後 5 個月以後提報本會請款者。[11 分]	4. 核定後 13 個月以後提報本會請款者。[10 分]																																				
第一期款	第二期款	第三期款	第四期款																																		
1.核定後 3 個月內提報本會請款者。[10 分]	1.核定後 8 個月內提報本會請款者。[10 分]	1.核定後 13 個月內提報本會請款者。[15 分]	1.核定後 19 個月內提報本會請款者。[5 分]																																		
2.核定後 4 個月內提報本會請款者。[7 分]	2.核定後 9 個月內提報本會請款者。[7 分]	2.核定後 14 個月內提報本會請款者。[12 分]	2.核定後 20 個月內提報本會請款者。[3 分]																																		
3.核定後 5 個月內提報本會請款者。[4 分]	3.核定後 10 個月內提報本會請款者。[4 分]	3.核定後 15 個月內提報本會請款者。[9 分]	3.核定後 20 個月以後提報本會請款者。[2 分]																																		
4.核定後 5 個月後提報本會請款者。[1 分]	4.核定後 10 個月以後提報本會請款者。[1 分]	4.核定後 16 個月內提報本會請款者。[6 分]																																			
		5.核定後 16 個月以後提報本會請款者。[1 分]																																			

四	計畫品質	15%	A、規劃設計類 依核定計畫績效指標，以年度實際達成數/年度預定執行數*15計列。	B、設施工程類 依本會（或工程會）辦理該工程施工查核作業執行績效考核評分*15%
---	------	-----	--	--

「宜居部落建設計畫」—「部落永續建設藍圖規劃」

提案申請書

(封面)

計畫名稱：○○年○○縣(市)部落永續建設藍圖
—部落安全防(減)災類

提報單位：○○縣(市)政府○○處(局)

簽章欄 (可依需求自行調整)			
承辦人	科(課)長	會計室	處(局)長

聯絡人姓名及職稱：○○○ ○○

聯絡電話：

傳真號碼：

電子郵件信箱：

提報日期：

壹、申請內容摘要表

計畫名稱	○○年○○縣(市) 部落永續建設藍圖-部落安全防(減)災類							
提報單位	○○縣(市)政府○○處(局)							
預定執行 期程	總期程共____年(____年____月~____年____月) 本年度為第____年(____年____月~____年____月)							
經費需求	本年度經費：_____元 本年度中央補助_____元(佔____%)，地方自籌_____元(佔____%)							
計畫內容	<p>一、本縣(市)原住民族地區概要</p> <p>※行政區：共____個鄉(鎮、市、區)，面積共____平方公里；</p> <p>※全縣保護對象：計____個部落，戶數____戶，共____人；</p> <p>※防(減)災課題：共____個部落屬位於內政部公告易形成孤島地區；</p> <p>※防(減)災配套：共____個部落現階段已加入韌性、土石流自主防災、水患自主防災等。</p> <p>二、辦理項目及內容如下：</p> <p>※委託成立地方服務團，並至少包含<input type="checkbox"/>水保(或水利)<input type="checkbox"/>大地(或土木)<input type="checkbox"/>環境(或生態或景觀)<input type="checkbox"/>其他(自行增列)...等領域專家學者共同參與，協助地方政府執行以下工作：</p> <table border="1" style="width: 100%;"> <thead> <tr> <th>項次</th> <th>工項 (依需求增列)</th> <th>預期成果 (依需求調整)</th> </tr> </thead> <tbody> <tr> <td>1</td> <td>計畫管理服務</td> <td> (1) 災害潛勢初評：全縣(市)部落災害潛勢套疊分析。 (2) 歷史災害彙整：全縣(市)部落歷史災害紀錄綜整。 (3) 部落需求研析：蒐集分析各鄉(鎮、市、區)部落防(減)災個案需求。 (4) 建設資源彙整：蒐集分析原民會近5年已投入建設資源。 (5) 盤查及規劃對象擇定：擇定本年度盤查及規劃對象，接續辦理本表項次第2~7項工作。 (6) 提案協助：輔導各鄉(鎮、市、區)公所並協助縣(市)政府辦理次年度補助計畫提案作業。 (7) 計畫管理：縣(市)政府於「宜居部落建設計畫」項下受補助計畫管理及行政協助。 </td> </tr> </tbody> </table>		項次	工項 (依需求增列)	預期成果 (依需求調整)	1	計畫管理服務	(1) 災害潛勢初評：全縣(市)部落災害潛勢套疊分析。 (2) 歷史災害彙整：全縣(市)部落歷史災害紀錄綜整。 (3) 部落需求研析：蒐集分析各鄉(鎮、市、區)部落防(減)災個案需求。 (4) 建設資源彙整：蒐集分析原民會近5年已投入建設資源。 (5) 盤查及規劃對象擇定：擇定本年度盤查及規劃對象，接續辦理本表項次第2~7項工作。 (6) 提案協助：輔導各鄉(鎮、市、區)公所並協助縣(市)政府辦理次年度補助計畫提案作業。 (7) 計畫管理：縣(市)政府於「宜居部落建設計畫」項下受補助計畫管理及行政協助。
項次	工項 (依需求增列)	預期成果 (依需求調整)						
1	計畫管理服務	(1) 災害潛勢初評：全縣(市)部落災害潛勢套疊分析。 (2) 歷史災害彙整：全縣(市)部落歷史災害紀錄綜整。 (3) 部落需求研析：蒐集分析各鄉(鎮、市、區)部落防(減)災個案需求。 (4) 建設資源彙整：蒐集分析原民會近5年已投入建設資源。 (5) 盤查及規劃對象擇定：擇定本年度盤查及規劃對象，接續辦理本表項次第2~7項工作。 (6) 提案協助：輔導各鄉(鎮、市、區)公所並協助縣(市)政府辦理次年度補助計畫提案作業。 (7) 計畫管理：縣(市)政府於「宜居部落建設計畫」項下受補助計畫管理及行政協助。						

附件一

	2	盤點環境基本資料	本年度盤點__個部落，戶數__戶，人口__人 (1) 基礎資料：含部落名稱、範圍、行政區及周邊環境重要地物、地標等。 (2) 自然環境：含部落及周邊之水系、坡度、地形、地質、生態、景觀資源等。 (3) 人文環境：含部落歷史脈絡、人口、產業發展等。 (4) 建設條件：含部落或聚落內既有公共空間設施、防(減)災設施、文化景觀建設等。 (5) 環境災害潛勢：依部落或聚落所在區位及範圍，經基礎圖資套疊分析，評估各部落環境災害發生潛勢及可能影響範圍。 (6) 歷史災害事件：綜整歷史災害事件紀錄，或由地方政府、地方服務團至部落進行歷史災害事件紀錄訪查補遺，並偕同部落族人指認災害發生位置。 (7) 政府挹注資源：盤點近5年政府於部落及周邊環境補助資源。		
	3	調查現地災害徵兆	災害徵兆(含文化地景)調查：__個部落。		
	4	採集部落傳統智慧	辦理共__個部落之部落傳統智慧採集。		
	5	溝通風險或意見交流、凝聚共識	至少辦理共__場次(1個部落或聚落至少1場)。		
	6	回饋建置盤查資料	完成共__部落盤查資料回饋建置。		
	7	規劃整體建設藍圖	完成共__部落整體建設規劃。		
	執行績效		執行績效指標：(依提報屬性可自行增減)		
	項次	評估指標	定義	單位	預計完成數量
	1	部落建設整體評估	完成盤查及藍圖規劃部落數	個	
	2	部落風險或意見溝通	完成與部落族人進行溝通之場次	場	

附件一

提案單位
執行力及
意願

一、近 5 年獲本會補助共○○件工程，總經費_____元，列舉 1~3 件優質工程如下：

項次	工程名稱 (年度)	發包經費	單項工程年度 考核分數	當年度整體計畫 獲得獎項
1				
2				
3				

二、簡要說明本計畫跨局處整合分工(工作可能涉及單位與預計分工、投入人力等。)

貳、申請資料

一、計畫名稱：○○○年○○縣(市)部落永續建設藍圖—部落安全防(減)災類

二、計畫緣起及目標

三、計畫區域概要

(一) 部落人文

1. 本縣(市)轄內原住民族地區共____個鄉(鎮、市、區)，面積為____平方公里，依____年度地政資料統計，戶數____戶，共____人。(詳如表 1)
2. 依原住民族委員會公告，本縣(市)原住民族共分為____個部落，族別包括____、____等。(詳如表 1)

表 1 部落人文概要表

項次	鄉鎮	面積 (平方公里)	戶數 (戶)	人口數 (人)	部落數 (個)	主要族別
1						
2						
3						
4						
5						
合計						

(二) 部落防(減)災

1. 依____年度內政部公告統計，本縣(市)共____個原住民族部落屬於易形成孤島地區，如表 2。
2. 本縣(市)共____個部落現階段已加入韌性、土石流自主防災、水患自主防災等。

表 2 部落防(減)災概要表

項次	鄉鎮	位於易形成孤島地區之部落數	已加入韌性、土石流自主防災、水患自主防災社區之部落	
			數量	名稱
1				
2				
3				
4				
5				
合計				

四、計畫工作項目及構想（可依需求自行增加）

說明：條列工作項目，並簡要說明如何執行(每項300字內)

(一) 計畫管理服務

※說明：

1. 以縣(市)所轄原住民族鄉(鎮市區)為對象，經綜整災害潛勢、歷史災害、部落需求、建設資源條件後，擇定本年度盤查及規劃對象，其中部落需求應邀集各鄉(鎮、市、區)公所共同研議確認。
2. 應輔導各鄉(鎮、市、區)公所及協助縣(市)府辦理次年度有關「宜居部落建設計畫—安全防(減)災機能補助計畫」項下相關補助計畫提案作業。
3. 協助縣(市)政府辦理有關「宜居部落建設計畫—安全防(減)災機能補助計畫」項下受補助計畫管理及行政協助。

(二) 盤點環境基本資料

包含基礎資料、自然環境、人文環境、建設條件、環境災害潛勢、歷史災害事件、政府挹注資源之盤點調查。

※說明：如有需求須納入必要之補充調查(如鑽探、生態)工作，可擇定規劃對象後另行向本會提出申請。

(三) 調查現地災害徵兆

包括各項坡地災害因子之現調及訪查指認，發生區位及發

展程度紀錄及評估，必要時則配搭鑽探進行地質了解。

※說明：現地災害徵兆調查為主，文化地景調查為輔

(四) 採集部落傳統智慧

說明知識採集計畫，包括防(減)災知識經驗研析綜整及部落文化傳承研析綜整。

(五) 溝通風險或意見交流、凝聚共識

※說明：應納入族人參與，建設藍圖完成前、後每個部落召開至少 1 場次部落或聚落說明會或相關溝通協調會，徵詢在地族人之意見，並以紀錄、照片及影片紀錄族人意見協調溝通、民眾參與等過程。

(六) 回饋建置盤查資料

※說明：依本會規定格式及內容，將各項盤查及分析資料(含表格、圖說及照片)回饋上傳於本會指定網站系統。

(七) 規劃整體建設藍圖

※說明：

應依規劃成果，研擬部落整體防(減)災對策，包括：

1. 依急迫性、必要性、執行力提出下一階段「強化部落安全防(減)災機能」計畫，包括分年或分期或分階段工程；協助部落或聚落環境屬性配搭加入防災社區或與部落共同擬訂災害應變機制等軟體作為。
2. 另依工程生命週期納入工程會頒訂「公共工程生態檢核注意事項」或其精神，如有環境保育(保護)區，應進行生態調查規劃。

五、跨局處整合分工

※說明：說明上述工作可能涉及單位與預計分工、投入人力等。

六、預期成果

- (一) 完成____個部落之環境基本資料盤點。
- (二) 完成____個部落之現地災害徵兆調查。
- (三) 完成____個部落傳統智慧採集。
- (四) 完成____個部落溝通風險或意見交流、凝聚共識會議。
- (五) 完成____個部落盤查資料回饋建置。
- (六) 完成____個部落整體建設藍圖規劃。

七、執行方法及步驟(依實際需求調整)

- (一) 發包作業：計畫核定後 3 個月內完成發包。
- (二) 期中、期末階段報告
 - 1. 附件三、本計畫期中報告書：計畫核定後 7 個月內提送初稿，8 個月內完成審議定稿。
 - 2. 附件三、本計畫期末報告書：計畫核定後 11 個月內提送初稿，12 個月內完成審議定稿。
- (三) 次年度提案：期末報告書審議定稿後 2 個月內依規劃成果向本會提送部落整體建設工程補助申請。

八、計畫期程及工作進度(依實際需求調整)

工作項目	第 1 月	第 2 月	第 3 月	第 4 月	第 5 月	第 6 月	第 7 月	第 8 月	第 9 月	第 10 月	第 11 月	第 12 月
(一)計畫管理服務												
(二)盤點環境基本資料												
(三)調查現地災害徵兆												
(四)採集部落傳統智慧												
(五)溝通風險或意見交流、凝聚共識												
(六)回饋建置盤查資料												
(七)規劃整體建設藍圖												
(八)提送期中、期末報告書												

九、經費需求及配置

本計畫合計補助經費需求為○○○○元，分項經費需求及

附件一

配置如下：

總經費	元			
經費明細	委辦費	按日按件計資 酬金	一般事務費	國內差旅費
(元)				
累計分 配金額 (元)	第 1-3 月	第 1-6 月	第 1-9 月	第 1-12 月
用途明細說明 (單位別：元)				
用途類 別	金額		用 途 說 明	
	中央補助款	地方配合款		
委辦費 (資本 門)			協助計畫管理服務、盤點環境基本資料、調查現地災害徵兆、採集部落傳統智慧、溝通風險或意見交流、凝聚共識、回饋建置盤查資料、規劃整體建設藍圖等工作。	
按日按 件計資 酬金(經 常門)			專家學者顧問費、出席費、交通費	
一般事 務費(經 常門)			購置文具用品及影印相關耗材或印刷費或茶點費。	
國內差 旅費(經 常門)			辦理建設藍圖規劃相關業務之國內差旅。	
總計	1.中央補助款_____元(占_____%)+地方配合款_____元(占_____%) 2.中央補助款_____元，其中經常門_____元(占_____%);資本門 元(占_____%)			

「宜居部落建設計畫」—「強化部落安全防(減)災機能」

提案申請書

(封面)

工程名稱：○○年○○縣(市)○○鄉○○部落

○○○○(工程內容概述，不超過8字)工程

提報單位：○○縣(市)政府○○處(局)

簽章欄 (可依需求自行調整)			
承辦人	科(課)長	會計室	處(局)長

聯絡人姓名及職稱：○○○ ○○

聯絡電話：

傳真號碼：

電子郵件信箱：

提報日期：

壹、申請內容摘要表

提案單位		提案日期	年 月 日
工程名稱	○○年○○縣(市)○○鄉○○部落○○○○(工程內容概述，不超過8字)工程		
計畫性質	<input type="checkbox"/> 規劃設計 <input type="checkbox"/> 工程改善		
申請條件	<input type="checkbox"/> 已完成藍圖規劃(____年度) <input type="checkbox"/> 遷建類個案 <input type="checkbox"/> 其他：____		
受益部落 (依受益對象 逐一填列)	1、部落名稱：____，面積____公頃，人口數____人； 2、部落名稱：____，面積____公頃，人口數____人； 3、部落名稱：____，面積____公頃，人口數____人；		
急迫性 重要性 (遷建案免填列)	工程座落____個部落屬孤島或順向坡、或具大規模崩塌、或土石流潛勢溪流影響、或淹水潛勢等災害潛勢較高地區。(部落名稱：____部落、____部落、____部落、____部落、.....)		
部落參與 情形及機 制	<input type="checkbox"/> 工程座落____個部落已加入韌性、土石流自主防災、水患自主防災社區 (部落名稱：____部落、____部落、____部落、____部落、.....) <input type="checkbox"/> 工程座落____個部落預計加入韌性、土石流自主防災、水患自主防災社區等 (部落名稱：____部落、____部落、____部落、____部落、.....) <input type="checkbox"/> 工程座落____個部落已或預計與部落共同擬訂災害應變機制，規劃適當避災地點並將成果納入地方政府防災應變機制等軟體作為。(部落名稱：____部落、____部落、____部落、____部落、.....)		
整體期程	____年 月 至 ____年 月		
實施區域 及工程內 容概述 (依實施對象逐 一填列)	行政區：____鄉(鎮、市、區)____村(里)____鄰 部落名稱：____部落 工區1(請依工區個別填寫以下資訊) 1.TWD97坐標：X：____ Y：____ WGS84坐標(經度：____ 緯度：____) 2.工程概要： (1)施作項目與內容如下：(條列說明工項及數量) A. B. C. (2)績效指標：(將前述工項依下列三項分類填列) A.基礎民生維生設施：改善長度____公尺 B.基礎防(減)災設施：改善數量____處，設施面積____平方公尺 C.多功能防災設施：改善數量____處，設施面積____平方公尺 3.用地變更、取得情形： <input type="checkbox"/> 無用地問題 <input type="checkbox"/> 待取得或變更 4.工期：____年____月至____年____月 5.相同地點5年內是否有補助相關工程： <input type="checkbox"/> 否 <input type="checkbox"/> 是，____(工程名)。		

附件二

經費需求	1. 總經費_____元(占_____%)+地方配合款_____元(占_____%) 2. 分年經費																																																																	
	<table border="1" style="width: 100%; border-collapse: collapse; text-align: center;"> <thead> <tr> <th rowspan="2">部落名稱</th> <th rowspan="2">工區</th> <th rowspan="2">工程屬性 (註1)</th> <th rowspan="2">工程經費 (萬元)</th> <th colspan="4">分年經費(萬元)</th> </tr> <tr> <th>111年</th> <th>112年</th> <th>113年</th> <th>114年</th> </tr> </thead> <tbody> <tr> <td rowspan="2">部落1</td> <td>工區1</td> <td><input type="checkbox"/>A<input type="checkbox"/>B<input type="checkbox"/>C</td> <td></td> <td></td> <td></td> <td></td> <td></td> </tr> <tr> <td>工區2</td> <td><input type="checkbox"/>A<input type="checkbox"/>B<input type="checkbox"/>C</td> <td></td> <td></td> <td></td> <td></td> <td></td> </tr> <tr> <td rowspan="2">部落2</td> <td>工區1</td> <td><input type="checkbox"/>A<input type="checkbox"/>B<input type="checkbox"/>C</td> <td></td> <td></td> <td></td> <td></td> <td></td> </tr> <tr> <td>工區2</td> <td><input type="checkbox"/>A<input type="checkbox"/>B<input type="checkbox"/>C</td> <td></td> <td></td> <td></td> <td></td> <td></td> </tr> <tr> <td rowspan="2">部落3</td> <td>工區1</td> <td><input type="checkbox"/>A<input type="checkbox"/>B<input type="checkbox"/>C</td> <td></td> <td></td> <td></td> <td></td> <td></td> </tr> <tr> <td>工區2</td> <td><input type="checkbox"/>A<input type="checkbox"/>B<input type="checkbox"/>C</td> <td></td> <td></td> <td></td> <td></td> <td></td> </tr> <tr> <td colspan="3">合計</td> <td></td> <td></td> <td></td> <td></td> <td></td> </tr> </tbody> </table> <p>註： A=基礎民生維生設施、B=基礎防(減)災設施、C=多功能防災設施</p>	部落名稱	工區	工程屬性 (註1)	工程經費 (萬元)	分年經費(萬元)				111年	112年	113年	114年	部落1	工區1	<input type="checkbox"/> A <input type="checkbox"/> B <input type="checkbox"/> C						工區2	<input type="checkbox"/> A <input type="checkbox"/> B <input type="checkbox"/> C						部落2	工區1	<input type="checkbox"/> A <input type="checkbox"/> B <input type="checkbox"/> C						工區2	<input type="checkbox"/> A <input type="checkbox"/> B <input type="checkbox"/> C						部落3	工區1	<input type="checkbox"/> A <input type="checkbox"/> B <input type="checkbox"/> C						工區2	<input type="checkbox"/> A <input type="checkbox"/> B <input type="checkbox"/> C						合計							
部落名稱	工區					工程屬性 (註1)	工程經費 (萬元)	分年經費(萬元)																																																										
		111年	112年	113年	114年																																																													
部落1	工區1	<input type="checkbox"/> A <input type="checkbox"/> B <input type="checkbox"/> C																																																																
	工區2	<input type="checkbox"/> A <input type="checkbox"/> B <input type="checkbox"/> C																																																																
部落2	工區1	<input type="checkbox"/> A <input type="checkbox"/> B <input type="checkbox"/> C																																																																
	工區2	<input type="checkbox"/> A <input type="checkbox"/> B <input type="checkbox"/> C																																																																
部落3	工區1	<input type="checkbox"/> A <input type="checkbox"/> B <input type="checkbox"/> C																																																																
	工區2	<input type="checkbox"/> A <input type="checkbox"/> B <input type="checkbox"/> C																																																																
合計																																																																		
提案單位 執行力及 意願	一、近5年獲本會補助共○○件工程，總經費_____元，列舉1~3件優質工程如下： <table border="1" style="width: 100%; border-collapse: collapse; margin-top: 10px;"> <thead> <tr> <th>項次</th> <th>工程名稱 (年度)</th> <th>發包經費</th> <th>單項工程年度 考核分數</th> <th>當年度整體計畫 獲得獎項</th> </tr> </thead> <tbody> <tr> <td>1</td> <td></td> <td></td> <td></td> <td></td> </tr> <tr> <td>2</td> <td></td> <td></td> <td></td> <td></td> </tr> <tr> <td>3</td> <td></td> <td></td> <td></td> <td></td> </tr> </tbody> </table> 二、簡要說明本計畫跨局處整合分工(工作可能涉及單位與預計分工、投入人力等。)	項次	工程名稱 (年度)	發包經費	單項工程年度 考核分數	當年度整體計畫 獲得獎項	1					2					3																																																	
項次	工程名稱 (年度)	發包經費	單項工程年度 考核分數	當年度整體計畫 獲得獎項																																																														
1																																																																		
2																																																																		
3																																																																		
跨域增值 效益	說明前期規劃或評估內容與本會或其他部會或上位計畫之整合性																																																																	
用地取得 或設施列入財產承 諾事項	歷年執行本計畫承諾事項是否完成： <input type="checkbox"/> 無承諾事項 <input type="checkbox"/> 已完成(說明: _____) <input type="checkbox"/> 未完成(說明: _____)																																																																	

貳、申請資料

一、工程名稱：○○年○○縣(市)○○鄉○○部落○○○○(工程內容概述，不超過8字)工程

二、計畫性質：規劃設計 工程改善

三、計畫緣起及目標

四、計畫實施範圍及規模

本計畫建設對象共____個部落，戶數計____戶，約____人受益，部落面積約____公頃。

說明：除文字說明外，應以適宜比例之行政區域圖套繪實施區位，並說明受益部落與人數。(本圖請於線上填報系統製作後插入)。

表 1 計畫實施範圍表

鄉鎮	村里	鄰別	部落名稱	部落戶數(戶) (註1)	部落人口數(人) (註1)	部落範圍面積(公頃) (註2)
			部落 1			
			部落 2			
			部落 3			
合計						

註：1.依戶政人口填列 2.依部落集居範圍及周邊相關生產基地區列

五、計畫區域概況

依部落別，說明延續『部落永續建設藍圖規劃』計畫所列工程區域概況。(每項300字內)。(遷建案請依規劃成果填列)

- (一) 地理位置及交通
- (二) 部落環境風險潛勢調查與分析
- (三) 基地周邊環境調查與分析

六、工程規劃內容

依部落別，說明延續『部落永續建設藍圖規劃』計畫所列工程規劃內容，並依表 5 檢附相關附件。

(一) 定位與構想(文字簡述 500 字內)

說明:

1. 如屬規劃設計:請至少說明部落改善關鍵課題、初步改善對策、周邊環境整合構想等。
2. 如屬工程改善:請說明主體規劃設計理念、設施功能設定與效益分析、工程規模與操作方式、主體設施與周邊環境整合構想等。

(二) 工程規劃

說明:

1. 如屬規劃設計:請依前述初步改善對策填列，並檢附規劃改善示意圖、設施預計標準斷面圖、現況彩色照片及經費概算表。(表 2 與附表 5 免填。)
2. 如屬工程改善:請依表 2 填入有關工程屬性、工程內容及周邊待整合工作，並依表 2 所列工程檢附表 5 資料。

表 2 分年工程經費表

部落名稱	工區	工程屬性 (註 1)	工程內容概要	周邊待整合工作
部落 1	工區 1	<input type="checkbox"/> A <input type="checkbox"/> B <input type="checkbox"/> C	分類分項說明長度、面積、數量等	<input type="checkbox"/> 有 <input type="checkbox"/> 無
	工區 2	<input type="checkbox"/> A <input type="checkbox"/> B <input type="checkbox"/> C		
部落 2	工區 1	<input type="checkbox"/> A <input type="checkbox"/> B <input type="checkbox"/> C		
	工區 2	<input type="checkbox"/> A <input type="checkbox"/> B <input type="checkbox"/> C		

註： A=基礎民生維生設施、B=基礎防(減)災設施、C=多功能防災設施

(三) 工程用地屬性、取得情形及預計解決方式

表 3 工程用地取得情形彙整表

部落名稱	工區	用地屬性	工程用地	預計解決方式
部落 1	工區 1	<input type="checkbox"/> 公有地 _____ % <input type="checkbox"/> 私有地 _____ %	<input type="checkbox"/> 無用地問題 <input type="checkbox"/> 待取得或變更	
	工區 2	<input type="checkbox"/> 公有地 _____ % <input type="checkbox"/> 私有地 _____ %	<input type="checkbox"/> 無用地問題 <input type="checkbox"/> 待取得或變更	
部落 2	工區 1			
	工區 2			

註：各單項設施(如單一獨立擋土牆等)屬完全私有地者，需說明權責機關處理及解決方式(如工程完工後，取得工程設施所需用地並完成土地登記或將設施納入財產帳籍維護管理等)。

(四) 必要性相關服務設施規劃及環境整合

表 4 工程周邊整合工作彙整表

部落名稱	工區	周邊待整合工作	服務設施規劃	環境整合
部落 1	工區 1	<input type="checkbox"/> 有 <input type="checkbox"/> 無		
	工區 2			
部落 2	工區 1			
	工區 2			

(五) 補充生態調查與環境保育對策(如有，才填寫)

應辦理 _____ 工區補充生態調查及環境保育對策，包括：

- 1、部落 1(部落名稱)，工區 _____ ；
- 2、部落 2(部落名稱)，工區 _____ ；
- 3、部落 3(部落名稱)，工區 _____ 。

(六) 工程效益(請量化說明)

- 1、基礎民生維生設施：改善長度 _____ 公尺。
- 2、基礎防(減)災設施：改善數量 _____ 處，設施面積 _____ 平方公尺。
- 3、多功能防災設施：改善數量 _____ 處，設施面積 _____ 平方公尺。

(七) 工程執行可能困難點、挑戰性及預計解決方式

表 5 計畫申請書附件說明表

項次	附件內容	說明
1	工程施作位置清晰航拍圖	圖面應標示各施作項目位置線形及起迄點之 TWD97 及 WGS84 坐標值
2	工程布置圖	含平面布置、縱橫剖面圖
3	環境敏感區位圖	工程布置圖與環境保護(保育)區套疊
4	地籍圖(含地號)	應套繪航拍圖
5	地籍資料謄本及土地使用同意	道路鋪面及路面排水改善工項免附
6	現況彩色照片	各工區至少 3 張現況彩色照片(含照片點位 TWD97 及 WGS84 坐標值), 並說明施作項目位置、尺寸、受益對象、拍攝時間
7	經費概算表	應列出表 2 所示各工區之工程內容、經費及其單價分析

註：依分年分期計畫依序排列裝訂

七、計畫推動與執行

(一) 工程品質管理

說明擬強化工程品質管理之目標及方式，預計爭取榮譽獎項目標(如金質獎、金安獎、金品質獎...等各項公共工程優質獎項)。

(二) 營運管理與維護計畫

公共工程維護管理之策略及因應措施。

(三) 配套之非工程計畫

說明工程座落部落，並依部落屬性執行如防(減)災應變計畫，或協助加入韌性、土石流自主防災、水患自主防災或與部落共同擬訂災害應變機制並規劃適當避災地點等軟體作為等。

八、跨局處整合分工

說明上述工作可能涉及單位與預計分工、投入人力等。

九、跨域加值效益

說明前期規劃或評估內容與本會或其他部會或上位計畫之整合性。

十、其他承諾事項

- (一) 部落溝通協調或說明會議(說明辦理場次、時機等)
- (二) 如完工後，提供本會相關成果展示如照片、海報、計畫成果影片(60秒為原則)等。
- (三) 各單項設施(如單一獨立擋土牆等)屬完全私有地者，另需承諾工程完工後，應由權責機關取得工程設施所需用地並完成土地登記或將設施納列財產帳籍維護管理。

○○○○年度○○○○縣(市)政府「強化部落安全防(減)災機能」申請案件總表

序位	實施區域			預計執行機關	工程名稱	施作項目 (依工區分別填寫各項工程內容)		總經費(千元)			初審意見
	鄉鎮別	村里別	部落別					中央補助款	地方配合款	合計	
1	○○	○○	○○	○○鄉公所	○○○工程	工區 1 內容： 1.排水溝改善 L=○ ○m、W=○ H=○ 2.AC 道路改善工程 ○ m、A=○ 3.興建擋土牆 L=○ ○m、H=○	工區 2 內容：				
2	△△	△△	△△	△△區公所	△△△△工程	工區 1 內容：	工區 2 內容：				
3											
4											

請直轄市、縣(市)政府確實填具本表之資料後核章。
 承辦： 主管：

機關首長：

○○○年度○○○縣(市)政府「強化部落安全防(減)災機能」審查及會勘紀錄表

工程名稱		
申請類別	<input type="checkbox"/> 規劃設計 <input type="checkbox"/> 工程改善	提案單位
書面資料 內容確認	1.計畫申請書	<input type="checkbox"/> 是 <input type="checkbox"/> 否
	2.工程施作位置清晰航拍圖	<input type="checkbox"/> 是 <input type="checkbox"/> 否
	3.工程配置說明圖	<input type="checkbox"/> 是 <input type="checkbox"/> 否
	4.環境敏感區位圖(工程布置與環境保護(保育)區套疊)	<input type="checkbox"/> 是 <input type="checkbox"/> 否
	5.地籍圖(含地號)(含地籍資料謄本)	<input type="checkbox"/> 是 <input type="checkbox"/> 否
	6.土地使用同意證明	<input type="checkbox"/> 是 <input type="checkbox"/> 否
	7.現況彩色照片	<input type="checkbox"/> 是 <input type="checkbox"/> 否
	8.經費概算表	<input type="checkbox"/> 是 <input type="checkbox"/> 否
初步檢核	申請條件	<input type="checkbox"/> 已完成藍圖規劃(____年度) <input type="checkbox"/> 遷建類個案 <input type="checkbox"/> 其他: _____
	受益部落	部落名稱: _____, 面積 _____ 公頃, 人口數 _____ 人; 部落名稱: _____, 面積 _____ 公頃, 人口數 _____ 人;
	急迫性 重要性	1. _____ 部落, 屬 <input type="checkbox"/> 孤島 <input type="checkbox"/> 順向坡 <input type="checkbox"/> 大規模崩塌 <input type="checkbox"/> 土石流潛勢溪流影響 <input type="checkbox"/> 淹水潛勢等災害潛勢較高地區。 2. _____ 部落, 屬 <input type="checkbox"/> 孤島 <input type="checkbox"/> 順向坡 <input type="checkbox"/> 大規模崩塌 <input type="checkbox"/> 土石流潛勢溪流影響 <input type="checkbox"/> 淹水潛勢等災害潛勢較高地區。
	部落參與	1. _____ 部落 <input type="checkbox"/> 已加入 <input type="checkbox"/> 預計加入 (<input type="checkbox"/> 韌性、土石流自主防災、水患自主防災社區 <input type="checkbox"/> 與部落共同擬訂災害應變機制, 規劃適當避災地點並將成果納入地方政府防災應變機制等軟體作為。 2. _____ 部落 <input type="checkbox"/> 已加入 <input type="checkbox"/> 預計加入 (<input type="checkbox"/> 韌性、土石流自主防災、水患自主防災社區 <input type="checkbox"/> 與部落共同擬訂災害應變機制, 規劃適當避災地點並將成果納入地方政府防災應變機制等軟體作為。
	工程用地取得	1. 公有地 _____ 筆, 面積 _____ m ² , 占 _____ %, <input type="checkbox"/> 縣市府管 <input type="checkbox"/> 國產署(進度說明: 撥用進度說明) 2. 私有地 _____ 筆, 面積 _____ m ² , 占 _____ %, <input type="checkbox"/> 已取得同意 <input type="checkbox"/> 待取得(進度說明: _____)
	地目編定	<input type="checkbox"/> 符合施作用途並可立即施作 <input type="checkbox"/> 待變更或分割(進度說明: _____)
	同性質工程	相同地點 5 年內未施設同性質工程 <input type="checkbox"/> 是 <input type="checkbox"/> 否(說明: _____)
	公眾利益	符合公眾利益 <input type="checkbox"/> 是 <input type="checkbox"/> 否(說明: _____)
	水土保持計畫	<input type="checkbox"/> 本工程無須辦理 <input type="checkbox"/> 已完成(核定日期 _____ 文號 _____) <input type="checkbox"/> 未完成(進度說明: _____)
	環境影響評估	<input type="checkbox"/> 本工程無須辦理 <input type="checkbox"/> 已完成(核定日期 _____ 文號 _____) <input type="checkbox"/> 未完成(進度說明: _____)

附件四

	興辦事業計畫	<input type="checkbox"/> 本工程無須辦理 <input type="checkbox"/> 已完成(核定日期_____文號_____) <input type="checkbox"/> 未完成(進度說明:_____)
	土地使用計畫	<input type="checkbox"/> 本工程無須辦理 <input type="checkbox"/> 已完成(核定日期_____文號_____) <input type="checkbox"/> 未完成(進度說明:_____)
會勘日期	中華民國_____年_____月_____日	
項目內容	<input type="checkbox"/> 同 提報機關施作項目與內容。 <input type="checkbox"/> 不同 提報機關施作項目與內容，修正如下： 1. _____ 2. _____	
實施區域	<input type="checkbox"/> 同 提報機關實施區域 <input type="checkbox"/> 不同 提報機關實施區域，修正如下： 行政區：_____鄉(鎮、市、區) _____村(里) _____鄰 _____部落 各工區坐標(TWD97及WGS84坐標) 工區1 X: _____ Y: _____ (經度: _____ 緯度: _____) 工區2 X: _____ Y: _____ (經度: _____ 緯度: _____)	
會勘紀錄	基地環境現況 <input type="checkbox"/> 符合 <input type="checkbox"/> 不符合 提報計畫內容與本計畫之規定	
	其他會勘意見：	
	會勘人員簽章	<input type="checkbox"/> 鄉(鎮市區)公所 <input type="checkbox"/> 縣(市)政府
建議事項	<input type="checkbox"/> 優先案件 <input type="checkbox"/> 一般案件 (其他說明)	

請地方政府確實填具本表之資料後核章。

承辦：

主管：

機關首長：

「部落永續建設藍圖規劃」期中或期末報告書格式

摘要(以長摘要方式節錄各章重點成果)

結論與建議

目錄

第一章 前言

- 1.1 計畫緣起及目的
- 1.2 計畫範圍
- 1.3 計畫目標
- 1.4 計畫工作項目及內容
- 1.5 計畫進度及時程

◆ (期中報告應完成本章節所有工作)

第二章 計畫管理服務

- 2.1 災害潛勢初評
全縣(市)部落災害潛勢綜整初評。
- 2.2 歷史災害彙整
全縣(市)部落歷史災害紀錄綜整。
- 2.3 部落需求研析
蒐集分析並邀集各鄉(鎮、市、區)公所共同商議已知部落防(減)災個案需求。
含【總表 2-1、全縣(市)部落需求彙整表】
- 2.4 建設資源彙整
蒐集分析原民會近 5 年已投入建設資源。
含【總表 2-2、全縣(市)部落近 5 年建設資源彙整表】
- 2.5 盤查及規劃對象擇定
擇定本年度盤查對象，接續辦理以下第三章~第十章工作。

◆ (期中報告應完成本章節所有工作)

第三章 環境基本資料盤點

- 3.1 基礎資料
含部落名稱、範圍、行政區及周邊環境重要地物、地標等。含【表 3-1、部落基礎資料表】
- 3.2 自然環境
含部落及周邊之水系、坡度、地形、地質、生態、景觀資源等。
- 3.3 人文環境
含部落歷史脈絡、人口、產業發展等。
- 3.4 建設條件
含部落或聚落內既有公共空間設施、防(減)災設施、文化景觀建設等。

3.5 環境災害潛勢

依部落或聚落所在區位及範圍，參採各相關部會已劃定攸關部落之各項災害潛勢圖層，如土石流、山崩、地滑、斷層、大規模崩塌等，透過自然環境基礎圖資套疊分析，評估各部落環境災害發生潛勢及可能影響範圍。

含【表 3-2、災害潛勢評估表】

3.6 歷史災害事件

綜整歷史災害事件紀錄，或由地方政府、地方服務團至部落進行歷史災害事件紀錄訪查補遺，並偕同部落族人指認災害發生位置。

含【表 3-3、歷史災害事件表】

3.7 政府挹注資源

整合近 5 年政府於部落及周邊環境補助資源。

一、本會計畫

計畫範圍及周邊近 5 年獲本會補助之工程或資源現況及執行成效(含補助計畫名稱、經費、補助案件標的、整合構想等)，並說明預計規劃工程如何跨域串聯其成效並放大加乘效益。

二、其他相關計畫

近 5 年計畫範圍及周邊可能(或現有)整合之其他部會補助資源(含補助計畫名稱、單位、經費、補助案件標的、整合構想等)，並說明預計規劃工程如何跨域串聯其成效並放大加乘效益。

含【表 3-4、建設資源盤點表】

◆ (期中報告應完成本章節所有工作)

第四章 現地災害徵兆調查

4.1 調查計畫

由地方政府偕同地方服務團至各部落，進行現地災害徵兆或文化地景調查、訪談與紀錄。

4.2 災害徵兆調查成果

針對各項山坡地易發生之災害因子，如邊坡崩塌、裂縫、地滑、順向坡滑動等，逐一確認部落及其周邊環境是否有發生災害徵兆，並就部落族人進行訪談以補足調查缺口，詳予紀錄徵兆發生區位及發展程度，以利配合災害潛勢進行後續部落風險現況評估。必要時，得配搭鑽探進行地質了解。

含【表 4-1、風險徵兆調查紀錄表】

4.3 文化地景調查成果

針對部落內部及其周邊環境，有關部落文化脈絡、遺跡、景觀

特色等進行文字及影像紀錄，並就部落居民進行訪談確認。

含【表 4-2、文化地景調查紀錄表】

4.4 生態環境調查規劃(計畫範圍涵蓋環境保護(保育)區研擬)

針對部落內部及其周邊環境，如有涵蓋環境保護(保育)區，針對預計投入重點建設區域，就環境特性辦理生態調查規劃。

◆ (期中報告應完成本章節所有工作)

第五章 部落傳統智慧採集

5.1 知識採集計畫

由地方政府偕同地方服務團至各部落，透過部落深度訪談或座談方式採集部落傳統智慧，並詳予紀錄文字或影像。

5.2 防(減)災知識經驗研析綜整

透過深度訪談或座談方式，瞭解在地耆老與聚落的知識經驗，紀錄歷史災害事件所對應之部落族人防災經驗，掌握原住民族智慧，進而轉化為可與現代化科技防災手段結合之調適作為參考。

含【表 5-1、部落傳統智慧訪談成果紀錄表】

◆ (期中報告至少應完成 5.1 節工作)

第六章 部落溝通及共識凝聚

6.1 部落溝通計畫

綜整部落環境基本資料、現地調查及部落傳統智慧成果，由地方政府偕同地方服務團至部落，進行部落災害風險、防(減)災調適需求之風險溝通及防災宣導；文化傳承、地景營造需求與對策之意見交流，以凝聚部落共識。

藍圖規劃完成前、後，各部落至少完成各 1 場次部落溝通座談、訪談或協調，並以照片及影片紀錄族人意見協調溝通、民眾參與等過程。

6.2 部落風險與防(減)災調適共識

含【表 6-1、部落共識溝通成果紀錄表】

◆ (期中報告至少應完成 6.1 節工作)

第七章 規劃整體建設藍圖

7.1 部落整體建設課題研析

7.2 部落整體建設策略藍圖

7.3 部落共識與傳統智慧應用

7.4 部落整體建設方案評析與擇定

應說明主體規劃理念、設施功能設定與效益分析、工程規模與操作方式、主體設施與周邊環境整合構想等。

7.5 部落整體建設工程計畫

7.5.1 工程規劃

應說明整體工程配置及有關土方工程、周邊道路維持與排水工程、周邊設施銜接工程規劃、景觀及環境整合規劃等。含分年或分期經費、工程項目、尺寸、數量與單價、估算標準等。(並含工程布置圖、工程標準斷面圖及單價分析表等)

7.5.2 工程用地屬性、取得情形及預計解決方式

7.5.3 必要性相關服務設施規劃及環境整合

7.5.4 工程效益

7.5.5 工程執行可能困難點、挑戰性及預計解決方式

具體化如節能減碳、防災與安全、環境保育、創新科技應用等特色。

◆ (期中報告至少應完成 7.1 節~7.2 工作)

第八章 防(減)災建設執行計畫

8.1 工程品質管理

說明擬強化工程品質管理之目標及方式，預計爭取榮譽獎項目標(如金質獎、金安獎、金品質獎…等各項公共工程優質獎項)。

8.2 營運管理與維護計畫

公共工程維護管理之策略及因應措施。

8.3 配套之非工程計畫

依規劃工程座落部落屬性，執行如防(減)災應變計畫，或協助加入韌性、土石流自主防災、水患自主防災或與部落共同擬訂災害應變機制並規劃適當避災地點等軟體作為等。

◆ 提供佐證公文或照片或其他證明。

◆ (期中報告至少應完成 8.1 節工作)

第九章 盤查資料回饋建置

依本會制定資料庫之規定格式，將本補助計畫執行成果系統性回饋登錄於本會指定網站資料庫。

◆ 表 2-1 至表 6-1 以本會提供之檔案格式為準

第十章 配合措施

10.1 計畫推動及營運管理組織

說明計畫執行期間及工程完工後，縣(市)府跨局處推動組織或專案小組組成及任務。

10.2 計畫成果展示

含製作計畫工程願景海報及展示動畫影片(60 秒為原則)各一

則。

10.3 其他配合事項(如有遷建案，依下列填寫)

如涉及部落或聚落異地安置，尚須包括如下內容：

- 一、召開聚落說明會、聚落遷居意願調查(含會議紀錄、簽到表、意願調查書)。
- 二、異地安置遷住地可行性評估及先期規劃(如用地取得行政費用、遷建用地水保、興辦事業計畫書、遷建地地質鑽探費用等)(不包含購地或租地費用)。
- 三、研擬聚落離災安居計畫及地方災害防救會報核定。

附錄 歷次審查會議紀錄及意見辦理情形說明

附件 (各項計畫成果之紀錄影本，請掃描後以 pdf 檔案格式提供)

附件 1、檢附部落整體建設工程計畫之公有地用地同意使用公文影本或私人土地同意書影本(未取得用地同意者可檢附辦理用地同意作業歷次機關往來公文影本)。

附件 2、部落溝通座談、訪談或協調會議紀錄影本、照片或影片紀錄等。

附件 3、加入內政部「韌性社區」、農委會「土石流自主防災社區」、經濟部「水患自主防災社區」等防災社區或與部落共同擬訂災害應變機制並規劃適當避災地點等軟體作為之佐證公文或照片或其他證明。

附件 4、計畫工程佈置圖說。

附件 5、計畫工程願景海報及展示動畫影片(60 秒為原則)各一則。

註：本報告書請以 A4 直式橫書、標楷體 14 字型及 Times New Roman、標準字距、固定行高 21 pt 繕打。




表2-1、全縣(市)部落需求彙整表

鄉(鎮、市、區)	地點(部落名稱)	防減災改善需求概要(含工項、長度或數量等)	初估經費(萬元)
鄉鎮一	部落1		
	部落2		
	部落3		
	部落4		
鄉鎮二	部落1		
	部落2		
	部落3		
	部落4		
鄉鎮三	部落1		
	部落2		
	部落3		
	部落4		

依需求自行增列

表2-2、全縣(市)近5年建設資源彙整表

鄉(鎮、市、區)	地點(部落名稱)	原民會補助建設內容(含工項、長度或數量等)	補助經費(萬元)	補助年度
鄉鎮一	部落1			
	部落2			
	部落3			
	部落4			
鄉鎮二	部落1			
	部落2			
	部落3			
	部落4			
鄉鎮三	部落1			
	部落2			
	部落3			
	部落4			

依需求自行增列

表3-1、部落基礎資料表

調查日期	民國 年 月 日	填表人員
聚落坐標 (97TM2, WGS84)	座標名稱：(具代表性坐標，如教堂、避難收容所...) 【97TM2座標】X：_____ Y：_____ 【WGS84座標】經度_____ 緯度_____ 格式範例：326976.55, 2732013.56; 121.7607, 24.69322	
聚落(或部落)名稱		
人口戶數	人口數	
聚落規模	<input type="checkbox"/> 無(0) <input type="checkbox"/> 低(5戶以下) <input type="checkbox"/> 中(5-20戶) <input type="checkbox"/> 高(20戶以上)	
行政區域	縣(市) 鄉鎮 村里 鄰	
面積	平方公里	
聚落(或部落)範圍	上視範圍圖	1. 請檢附清晰之jpg圖檔，大小請壓縮在20MB以下 2. 請提供部落範圍之kml檔，屬性為polygon，大小5MB以下。
	立體範圍圖	1. 請檢附清晰之jpg圖檔，大小請壓縮在20MB以下 2. 請提供部落範圍之kml檔，屬性為polygon，大小5MB以下。

各部落分別填寫

表3-2、災害潛勢評估表(鄰近：部落範圍外500公尺以內)

行政區域		縣(市)		鄉鎮	村里	鄰	
聚落(或部落)							
填表人							
調查日期		民國	年	月	日		
類別	評估項目	條件1	條件2	條件3	條件4	套疊成果圖(勾選條件2、3、4者)	
邊坡	位處山坡地範圍	<input type="checkbox"/> 否	<input type="checkbox"/> 平均坡度 <30度	<input type="checkbox"/> 平均坡度 >30度	<input type="checkbox"/>	請檢附以部落範圍為基底，經套疊相關圖資之清晰成果圖檔(以jpg為主)，大小壓縮在20MB以下	
	位處大規模崩塌潛勢範圍	<input type="checkbox"/> 否	<input type="checkbox"/> 低發生度	<input type="checkbox"/> 中發生度	<input type="checkbox"/> 高發生度	請檢附以部落範圍為基底，經套疊相關圖資之清晰成果圖檔(以jpg為主)，大小壓縮在20MB以下	
	位處順向坡範圍	<input type="checkbox"/> 否	<input type="checkbox"/> 是	<input type="checkbox"/>	<input type="checkbox"/>	請檢附以部落範圍為基底，經套疊相關圖資之清晰成果圖檔(以jpg為主)，大小壓縮在20MB以下	
地質	位處崖錐堆積區	<input type="checkbox"/> 否	<input type="checkbox"/> 是	<input type="checkbox"/>	<input type="checkbox"/>	請檢附以部落範圍為基底，經套疊相關圖資之清晰成果圖檔(以jpg為主)，大小壓縮在20MB以下	
	鄰近地質遺跡地質敏感區	<input type="checkbox"/> 否	<input type="checkbox"/> 是	<input type="checkbox"/>	<input type="checkbox"/>	請檢附以部落範圍為基底，經套疊相關圖資之清晰成果圖檔(以jpg為主)，大小壓縮在20MB以下	
	鄰近地下水補注地質敏感區	<input type="checkbox"/> 否	<input type="checkbox"/> 是	<input type="checkbox"/>	<input type="checkbox"/>	請檢附以部落範圍為基底，經套疊相關圖資之清晰成果圖檔(以jpg為主)，大小壓縮在20MB以下	
	鄰近活動斷層地質敏感區	<input type="checkbox"/> 否	<input type="checkbox"/> 是	<input type="checkbox"/>	<input type="checkbox"/>	請檢附以部落範圍為基底，經套疊相關圖資之清晰成果圖檔(以jpg為主)，大小壓縮在20MB以下	
	鄰近山崩與地滑地質敏感區	<input type="checkbox"/> 否	<input type="checkbox"/> 是	<input type="checkbox"/>	<input type="checkbox"/>	請檢附以部落範圍為基底，經套疊相關圖資之清晰成果圖檔(以jpg為主)，大小壓縮在20MB以下	
	鄰近河階台地範圍	<input type="checkbox"/> 否	<input type="checkbox"/> 是	<input type="checkbox"/>	<input type="checkbox"/>	請檢附以部落範圍為基底，經套疊相關圖資之清晰成果圖檔(以jpg為主)，大小壓縮在20MB以下	
水系	鄰近土石流潛勢溪流	<input type="checkbox"/> 否	<input type="checkbox"/> 低潛勢	<input type="checkbox"/> 中潛勢	<input type="checkbox"/> 高潛勢	請檢附以部落範圍為基底，經套疊相關圖資之清晰成果圖檔(以jpg為主)，大小壓縮在20MB以下	
	鄰近土石流潛勢溪流範圍	<input type="checkbox"/> 否	<input type="checkbox"/> 低潛勢	<input type="checkbox"/> 中潛勢	<input type="checkbox"/> 高潛勢	請檢附以部落範圍為基底，經套疊相關圖資之清晰成果圖檔(以jpg為主)，大小壓縮在20MB以下	
	鄰近特定水土保持區	<input type="checkbox"/> 否	<input type="checkbox"/> 是	<input type="checkbox"/>	<input type="checkbox"/>	請檢附以部落範圍為基底，經套疊相關圖資之清晰成果圖檔(以jpg為主)，大小壓縮在20MB以下	
	鄰近水系	<input type="checkbox"/> 否	<input type="checkbox"/> 非河岸沖蝕段	<input type="checkbox"/> 河岸沖蝕段	<input type="checkbox"/>	請檢附以部落範圍為基底，經套疊相關圖資之清晰成果圖檔(以jpg為主)，大小壓縮在20MB以下	
	河川向源侵蝕現象	<input type="checkbox"/> 否	<input type="checkbox"/> 多期影像有向源侵蝕趨勢	<input type="checkbox"/>	<input type="checkbox"/>	請檢附以部落範圍為基底，經套疊相關圖資之清晰成果圖檔(以jpg為主)，大小壓縮在20MB以下	
	鄰近堰塞湖潛在區域	<input type="checkbox"/> 否	<input type="checkbox"/> 是	<input type="checkbox"/>	<input type="checkbox"/>	請檢附以部落範圍為基底，經套疊相關圖資之清晰成果圖檔(以jpg為主)，大小壓縮在20MB以下	
其他	鄰近歷史降雨中心	<input type="checkbox"/> 否	<input type="checkbox"/> 10年以上	<input type="checkbox"/> 5-10年	<input type="checkbox"/> 5年內	-	
	鄰近歷史地震中心	<input type="checkbox"/> 否	<input type="checkbox"/> 10年以上	<input type="checkbox"/> 5-10年	<input type="checkbox"/> 5年內	-	
	歷史災害	<input type="checkbox"/> 否	<input type="checkbox"/> 10年以上	<input type="checkbox"/> 5-10年	<input type="checkbox"/> 5年內	-	
	部落人口防災意識(14歲以下及65歲以上人口加總比例)	<input type="checkbox"/> ≤20%	<input type="checkbox"/> 21-40%	<input type="checkbox"/> 41-60%	<input type="checkbox"/> >60%	-	

各部落分別填列

表3-3、歷史災害事件表

行政區域	縣(市)	鄉鎮	村里	鄰
聚落(或部落)名稱				
填表人				
調查日期	民國	年	月	日
災害歷史資料	說明(如有多次災害,請自行增加)			
災害類型	<input type="checkbox"/> 山崩/地滑 <input type="checkbox"/> 土石流 <input type="checkbox"/> 順向坡災害 <input type="checkbox"/> 地層下陷 <input type="checkbox"/> 向源侵蝕 <input type="checkbox"/> 河岸侵蝕 <input type="checkbox"/> 海水 <input type="checkbox"/> 堰塞湖潰堤 <input type="checkbox"/> 地震 <input type="checkbox"/> 特殊事件降雨中心			
災害發生時間	民國	年	月	日
傷亡情形	人受傷	人死亡	人失蹤	
建物毀損情形				
公共設施毀損情形				
土地使用	<input type="checkbox"/> 一般農林地 <input type="checkbox"/> 國有林地、實驗林			
農林損失	<input type="checkbox"/> 農地淤埋面積 _____ 公頃 <input type="checkbox"/> 其他 _____			
歷史災害簡述	《以山崩災害類為例》 應說明山崩崩塌面積及範圍(如寬: __公尺、高: __公尺、面積: __平方公尺、堆積厚度: __公尺、堆積量體: __立方公尺、最深堆積厚度: __公尺) 《以淹水災害類為例》 應說明造成淹水事件之名稱(如莫拉克颱風)、淹水歷程(單位:小時)、平均淹水深度(公尺)、最大淹水深度(公尺)			
災害照片	災害點位 歷史照片		現況照片	
災害位置圖	1. 請檢附清晰之jpg圖檔,大小請壓縮在20MB以下 2. 請標示點位座標(WGS經緯度座標) 3. 請提供災點位置之km1檔,屬性為point或polygon,大小5MB以下。			

各部落分別填列

表3-4、建設資源盤點表

一、地質鑽探成果資料(含以往成果,若有多項請自行增加)	
鑽探報告	請提供詳細鑽探成果報告電子檔。
鑽探日期	
鑽孔數量	
鑽孔位置分布圖	1. 請檢附清晰之.jpg圖檔,大小請壓縮在20MB以下 2. 請標示鑽孔點位分布及座標(WGS經緯度座標) 3. 請提供鑽孔點位之.kml檔,屬性為point或polygon,大小5MB以下。
鑽探總深度(公尺)	
各別鑽孔深度(公尺)	
主辦單位	
承攬廠商	
工程經費(仟元)	
鑽探報告	請提供詳細鑽探成果報告電子檔。
鑽探日期	
鑽孔數量	
地質鑽探2	1. 請檢附清晰之.jpg圖檔,大小請壓縮在20MB以下 2. 請標示鑽孔點位分布及座標(WGS經緯度座標) 3. 請提供鑽孔點位之.kml檔,屬性為point或polygon,大小5MB以下。
鑽探總深度(公尺)	
各別鑽孔深度(公尺)	
主辦單位	
承攬廠商	
工程經費(仟元)	
二、提案工程鄰近區位之歷史工程建設資料(政府近5年挹注之資源,若有多項工程請自行增加)	
行政區域	縣(市) 鄉鎮 村里 鄰
聚落(或部落)名稱	
工程名稱	
主辦單位	
工程類別	
決標金額(千元)	
決標日期	民國 年 月 日
完工日期	民國 年 月 日
監造單位	
承攬廠商	
工程類別	<input type="checkbox"/> 基礎民生維生設施 <input type="checkbox"/> 基礎防(減)災設施 <input type="checkbox"/> 多功能防災設施 <input type="checkbox"/> 開放式聚會所 <input type="checkbox"/> 文化場域、原鄉意象形塑工程 <input type="checkbox"/> 景觀營造及維護
工程1	

	工程位置圖	1. 請檢附清晰之.jpg圖檔，大小請壓縮在20MB以下 2. 請標示工程點位座標(WGS經緯度座標) 3. 請提供災點位置之.kml檔，屬性為point或polygon，大小5MB以下。
	行政區域 聚落(或部落)名稱 工程名稱 主辦單位 工程類別 決標金額(千元) 決標日期 完工日期 監造單位 承攬廠商 工項類別	縣(市) 鄉鎮 村里 鄰 民國 年 月 日 民國 年 月 日 <input type="checkbox"/> 基礎民生維生設施 <input type="checkbox"/> 基礎防(減)災設施 <input type="checkbox"/> 多功能防災設施 <input type="checkbox"/> 開放式聚會所 <input type="checkbox"/> 文化場域、原鄉意象形塑工程 <input type="checkbox"/> 景觀營造及維護
工程2	工程位置圖	1. 請檢附清晰之.jpg圖檔，大小請壓縮在20MB以下 2. 請標示工程點位座標(WGS經緯度座標) 3. 請提供災點位置之.kml檔，屬性為point或polygon，大小5MB以下。

性	族裔防炎警覺(總訪談人) (不瞭解易致災區城動態/總訪談人數)	<input type="checkbox"/> <10%	<input type="checkbox"/> 10-20%	<input type="checkbox"/> 21-30%	<input type="checkbox"/> >30%	-

各部區分別填列

表4-2、文化地景調查記錄表

一、基本資料		
調查日期	民國 年 月 日	
填表人員		
行政區域		
聚落(或部落)名稱		
聚落規模	<input type="checkbox"/> 無 <input type="checkbox"/> 低(5戶以下) <input type="checkbox"/> 中(5~20戶) <input type="checkbox"/> 高(20戶以上)	
二、文化地景訪查項目		
(一)溝通制度	1. 對內溝通制度	(1)聚落組織； (2)減災整備； (3)事件應變；
	2. 對外溝通制度	(1)災時資訊傳遞； (2)互相支援制度；
(二)文化地景	1. 建物特色	(1)材料； (2)工法； (3)圖騰；
	2. 原民智慧應用	(1)歷史災點對應聚落應變智慧； (2)土地利用；
	3. 特色慶典文化	(1)現有保存方式； (2)未來推廣需求；
(三)公共建設需求	1. 民生改善需求面	(1)擋土設施規劃及改善需求； (2)雨污水系統規劃及改善需求； (3)聯外道路規劃及改善需求； (4)生活用水規劃及改善需求；
	2. 產業面	(1)現況農業及發展條件； (2)紀錄聚落傳統技藝工法，並協助於官方網站行銷推廣； (3)現況觀光等服務業發展條件及需求；
	3. 公共生活空間	(1)崩亂、破敗之公共窳陋空間紀錄及改善； (2)公有公共建物及空間改善需求；
(四)文化地景分布圖	1. 以衛星影像及部落範圍為底圖。 2. 請檢附經套疊並標示文化地景相對位置之jpg圖檔，大小壓縮在20MB以下。	

各部落分別填列

表5-1、部落傳統智慧訪談成果紀錄表

聚落(或部落)名稱	
填表人	
調查日期	民國 年 月 日
一、部落基本資訊	
1. 聚落戶數	
2. 聚落人數	
3. 聚落14歲以下人口約有幾人/所占比例%	人 %
4. 聚落65歲以上人口約有幾人/所占比例%	人 %
5. 聚落身心障礙人口約有幾人/所占比例%	人 %
6. 聚落新住民人口約有幾人/所占比例%	人 %
7. 聚落原住民人口約有幾人/所占比例%	人 %
二、風險識覺	
1. 聚落發生天然災害的機率高低	<input type="checkbox"/> 極低(0-20%) <input type="checkbox"/> 低(20-40%) <input type="checkbox"/> 中(40-60%) <input type="checkbox"/> 高(60-80%) <input type="checkbox"/> 極高(80-100%)
2. 承上，請問認為何種天然災害於本區發生機率最高？ (如：土石流、擋土牆塌壞、道路陷落中斷、積淹水、地震等)	
3. 聚落平時對天然災害發生徵兆的關注程度為？	<input type="checkbox"/> 極低 <input type="checkbox"/> 低 <input type="checkbox"/> 普通 <input type="checkbox"/> 高 <input type="checkbox"/> 極高
4. 承上，請問最關注之徵兆為？(如：雨量、水位、擋土牆破裂等)	
5. 聚落對天然災害相關資訊的關注程度為？	<input type="checkbox"/> 極低 <input type="checkbox"/> 低 <input type="checkbox"/> 普通 <input type="checkbox"/> 高 <input type="checkbox"/> 極高
6. 承上，請問最關注之徵兆為？(如：颶風、地震、豪雨等)	
7. 承上，資料來源為？(如：氣象局、水保局、地方政府等)	
8. 部落是否曾遭受天然災害的影響？	<input type="checkbox"/> 無 <input type="checkbox"/> 是， 次
9. 承上，災害類型為？(如：坡地災害、淹水災害、地震災害等)	
10. 承上，災害對聚落影響程度？	<input type="checkbox"/> 極輕微 <input type="checkbox"/> 低 <input type="checkbox"/> 中 <input type="checkbox"/> 高 <input type="checkbox"/> 極嚴重
三、部落智慧及調適行為	
1. 聚落是否有防災社區或相關災害應變組織	<input type="checkbox"/> 無 <input type="checkbox"/> 是，說明：
2. 承上，本聚落防災社區或災害應變組織的落實程度？(無則免填)	<input type="checkbox"/> 極低 <input type="checkbox"/> 低 <input type="checkbox"/> 普通 <input type="checkbox"/> 高 <input type="checkbox"/> 極高
3. 聚落是否有避難疏散路線/地點的規劃？	<input type="checkbox"/> 無 <input type="checkbox"/> 是，說明：
4. 承上，請問居民是否清楚避難疏散路線/地點的規劃？(無則免填)	<input type="checkbox"/> 非常不瞭解 <input type="checkbox"/> 不瞭解 <input type="checkbox"/> 普通 <input type="checkbox"/> 瞭解 <input type="checkbox"/> 非常瞭解
5. 承上，請問避難處所內，避難疏散物資的充足程度？(無則免填)	<input type="checkbox"/> 極低 <input type="checkbox"/> 低 <input type="checkbox"/> 普通 <input type="checkbox"/> 高 <input type="checkbox"/> 極高
6. 聚落是否有進行天然災害之防災宣導活動？	<input type="checkbox"/> 無 <input type="checkbox"/> 是說明：一年 次。
7. 聚落是否有進行天然災害之避難疏散演練？	<input type="checkbox"/> 無 <input type="checkbox"/> 是說明：一年 次。
8. 承上，請問本聚落居民是否積極的參與防災宣導及疏散演練？(無則免填)	<input type="checkbox"/> 非常不積極 <input type="checkbox"/> 不積極 <input type="checkbox"/> 普通 <input type="checkbox"/> 積極 <input type="checkbox"/> 非常積極
9. 聚落是否曾經因天然災害實際進行避難疏散？	<input type="checkbox"/> 無 <input type="checkbox"/> 是，時間與類型： (可填答多個)
10. 承上，聚落居民於避難疏散時的配合度？(無則免填)	<input type="checkbox"/> 非常不配合 <input type="checkbox"/> 不配合 <input type="checkbox"/> 普通 <input type="checkbox"/> 配合 <input type="checkbox"/> 非常配合
11. 聚落在颶風豪雨之際，是否有災情通報的管道？	<input type="checkbox"/> 無 <input type="checkbox"/> 是，說明：
12. 承上，聚落的災情通報管道之暢通程度？(無則免填)	<input type="checkbox"/> 非常不暢通 <input type="checkbox"/> 不暢通 <input type="checkbox"/> 普通 <input type="checkbox"/> 暢通 <input type="checkbox"/> 非常暢通
13. 聚落是否有針對特殊需求者(如：行動不便)，有特別防災策略或措施？	<input type="checkbox"/> 無 <input type="checkbox"/> 是，說明：策略或措施為：
14. 聚落整體範圍內，是否有傳統部落既定劃設之空間規劃(例如：水源區、危險區、成長區、農作生產區等等)，有特別劃設原因、依據或設施措施？	<input type="checkbox"/> 無 <input type="checkbox"/> 是，說明：劃設原因、依據或設施措施為：
15. 居民對於坡地災害或防災等相關建議	說明：
四、訪談紀錄照片(如有多張照片，請自行增加)	
訪談紀錄照片1	1. 請上傳清晰之jpg圖檔，大小請壓縮在20MB以下。 2. 請標示照片拍攝年月日
訪談紀錄照片2	1. 請上傳清晰之jpg圖檔，大小請壓縮在20MB以下。 2. 請標示照片拍攝年月日

各部落分別填列

表6-1、部落共識溝通成果紀錄表

聚落(或部落)名稱	
填表人	
溝通紀錄時間	民國 年 月 日
一、共識溝通紀錄	
1. 彙整各項部落潛在風險	建議可列點說明(300字內)。
2. 彙整有關防滅災調適需求之共識	建議可列點說明(300字內)。
3. 彙整有關文化傳承之共識	建議可列點說明(300字內)。
4. 彙整有關地景營造與對策之共識	建議可列點說明(300字內)。
5. 彙整其他各項共識	建議可列點說明(300字內)。

各部落分別填列

「強化部落安全防(減)災機能」成果報告書(格式)

壹、建設成果摘要表

工程名稱	○○年○○部落○○○○(工程內容概述，不超過8字)工程		
計畫性質	<input type="checkbox"/> 規劃設計 <input type="checkbox"/> 工程改善		
申請條件	<input type="checkbox"/> 已完成藍圖規劃(____年度) <input type="checkbox"/> 遷建類個案 <input type="checkbox"/> 其他：_____		
工程類別	<input type="checkbox"/> 基礎民生維生設施 <input type="checkbox"/> 基礎防(減)災設施 <input type="checkbox"/> 多功能防災設施(可複選)		
計畫進度	計畫期程	完工/驗收日期	展延原因
計畫經費	實際執行經費	核定經費	
		中央補助款	地方配合款
			總經費
受益部落 (依受益對象 逐一填列)	1、部落名稱：____，面積____公頃，人口數____人； 2、部落名稱：____，面積____公頃，人口數____人； 3、部落名稱：____，面積____公頃，人口數____人；		
執行效益	改善____個部落屬位於孤島或順向坡、或具大規模崩塌、或土石流潛勢溪流影響、或淹水潛勢等災害潛勢較高地區。(部落名稱：____部落、____部落、____部落、____部落、.....)		
實施區域 及工程內 容概述 (依實施對象逐 一填列)	部落1(名稱)	部落2(名稱)	部落3(名稱)
	____鄉(鎮、市、區) ____村(里)____鄰	____鄉(鎮、市、區) ____村(里)____鄰	____鄉(鎮、市、區) ____村(里)____鄰
	(1) 基礎民生維生設施：改善 長度____公尺 (2) 基礎防(減)災設施：改善 數量____處，設施面積 ____平方公尺 (3) 多功能防災設施：改善數 量____處，設施面積 ____平方公尺 (4) 工期：__年__月至__年__ 月	(1) 基礎民生維生設施：改 善長度____公尺 (2) 基礎防(減)災設施：改善 數量____處，設施面積 ____平方公尺 (3) 多功能防災設施：改善 數量____處，設施面積 ____平方公尺 (4) 工期：__年__月至__年__ 月	(1) 基礎民生維生設施：改 善長度____公尺 (2) 基礎防(減)災設施：改善 數量____處，設施面積 ____平方公尺 (3) 多功能防災設施：改善 數量____處，設施面積 ____平方公尺 (4) 工期：__年__月至__年__ 月
計畫特色 (勾選)	節能減碳	環境保育	防災與安全
跨域加值	本計畫與周邊建設計畫之整合性(如：生態、人文...等)		
社區防災	<input type="checkbox"/> ____個部落已加入韌性、土石流自主防災、水患自主防災等。 (部落名稱：____部落、____部落、____部落、____部落、.....)		

附件六

_____ 個部落已與部落共同擬訂災害應變機制，規劃適當避災地點並將
成果納入地方政府防災應變機制等軟體作為。
(部落名稱：_____ 部落、_____ 部落、_____ 部落、_____ 部落、.....)

貳、建設成果內容

一、部落建設成果

依部落別說明以下事項：

- (一) 基本圖說及照片：依下表個別紀錄計畫區改善前現況圖說及照片、改善工程布置圖及施工中照片記錄、改善後成果圖說及照片紀錄。(照片記錄解析度不低於 300DPI 為原則，並應標示拍攝日期、拍攝位置概述、定位(TWD97 及 WGS84)。
- (二) 生態檢核(如有，才需檢附)：依工程會規定辦理施工前、中、後生態檢核機制及成果說明。
- (三) 執行效益：列表詳述各項工程受益部落名稱、面積、人口數。
- (四) 完工竣工書圖：請上傳完整設計報告及竣工書圖 PDF 檔。

基本圖說及照片(不同工區應分別陳列)	
改善工程布置圖	
改善前現況 1	改善前現況 2
施工中記錄 1	施工中記錄 2

附件六

改善成果 1	改善成果 2

二、計畫成果展示(依核定申請書之承諾事項提供)

- (一) 部落溝通協調或說明會議：說明辦理時間、地點、會議內容，並請檢附簽到單、照片(至少 2 張)及會議紀錄
- (二) 計畫成果海報(一則)
- (三) 計畫成果影片(60 秒為原則)

三、非工程配套措施

提供佐證公文或照片或其他證明:包含協助依部落或聚落環境屬性配搭加入內政部「韌性社區」、農委會「土石流自主防災社區」、經濟部「水患自主防災社區」等防災社區或與部落共同擬訂災害應變機制並規劃適當避災地點等軟體作為。

四、執行檢討與建議

附件七

表1、「部落永續藍圖建設規劃」請款經費明細表

單位：元

計畫名稱	核定計畫經費	
部落永續建設藍圖規劃計畫	經費別	中央補助款(○○%)
	A. 委辦費(資本門)	
	B. 業務費(經常門)	

實際支用經費一覽表				
項目		計算式	小計	合計
C	委辦費	委託辦理部落永續建設藍圖規劃	$\bigcirc(\text{式}) * \bigcirc\bigcirc\bigcirc\bigcirc(\text{元})$	
D	業務費	按日按件計資酬金-專家學者出席費、交通費	$\bigcirc\bigcirc(\text{處}) * \bigcirc\bigcirc(\text{次}) * \bigcirc\bigcirc\bigcirc\bigcirc(\text{元})$	
		一般事務費-購置文具用品及影印相關耗材或印刷費或茶點費。	$\bigcirc(\text{式}) * \bigcirc\bigcirc\bigcirc\bigcirc(\text{元})$	
		國內差旅費	$\bigcirc(\text{式}) * \bigcirc\bigcirc\bigcirc\bigcirc(\text{元})$	
總計(C+D)				
E	總計(C+D)*中央補助款比例(○○%)			

請款情形	累計已撥金額	
	本次請款金額	

承辦人員：

科(課)長：

局(處)主管：

主計：

機關首長：

附件七


表1、「部落永續藍圖建設規劃」請款經費明細表(續)

單位：元

計畫名稱		核定計畫經費				備註
項次	項目	單價	數量	複價		
一、	按日按件計資酬金-專家學者出席費、交通費					
1	○○期中審查會議委員出席費				(範例)	
2	○○期中審查會議委員交通費				(範例)	
3	○○部落永續建設藍圖規劃說明會				(範例)	
二、	一般事務費-購置文具用品及影印相關耗材或印刷費或茶點費					
1	部落永續藍圖建設規劃期中報告書輸出費				(範例)	
2	部落永續藍圖建設規劃期末報告書輸出費				(範例)	
三、	國內差旅費					
1	○月○日○○部落現勘差旅費				(範例)	
2	○月○日○○部落現勘差旅費				(範例)	
		總計				

註：1. 請詳列相關業務費。

2. 如欄位不複使用，請自行新增欄位。



「強化部落安全防(減)災機能」

工程設施所需用地取得或列入財產承諾書

工程名稱	○○○年○○縣(市)○○鄉○○部落○○○○工程(依本會核定名稱)			
立書日期	民國○○○年○○月○○日			
工程類別	<input type="checkbox"/> 基礎民生維生設施 <input type="checkbox"/> 基礎防(減)災設施 <input type="checkbox"/> 多功能防災設施 (可複選)			
計畫經費	實際執行經費	核定經費		
		中央補助款	地方配合款	總經費
用地取得 或設施列入財產承諾事項	<input type="checkbox"/> 本工程尚有私有土地未完成取得及登記，計畫完成後將持續辦理相關事宜	辦理機關：_____ 土地取得登記： (1)共__筆土地 (2)地段地號：_____ (3)預計完成日期：_____		
	<input type="checkbox"/> 本工程尚有設施未納入財產帳籍管理，計畫完成後將持續辦理相關事宜	辦理機關：_____ 財產登記： (1)共__項設施 (2)財產品項：_____ (3)預計完成日期：_____		

請地方政府確實填具本表之資料後核章。

承辦：

主管：

機關首長：

