

112 年度苗栗縣政府「強化部落安全防（減）災機能」審查及會勘紀錄表

工程名稱	112 年苗栗縣南庄鄉瓦祿部落導排水改善工程		
申請類別	<input checked="" type="checkbox"/> 規劃設計 <input checked="" type="checkbox"/> 工程改善	提案單位	苗栗縣政府原住民族事務中心
書面資料 內容確認	1.計畫申請書	<input checked="" type="checkbox"/> 是 <input type="checkbox"/> 否	
	2.工程施作位置清晰航拍圖	<input checked="" type="checkbox"/> 是 <input type="checkbox"/> 否	
	3.工程配置說明圖	<input checked="" type="checkbox"/> 是 <input type="checkbox"/> 否	
	4.環境敏感區位圖(工程布置與環境保護(保育)區套疊)	<input checked="" type="checkbox"/> 是 <input type="checkbox"/> 否	
	5.地籍圖(含地號)(含地籍資料謄本)	<input checked="" type="checkbox"/> 是 <input type="checkbox"/> 否	
	6.土地使用同意證明	<input checked="" type="checkbox"/> 是 <input type="checkbox"/> 否	
	7.現況彩色照片	<input checked="" type="checkbox"/> 是 <input type="checkbox"/> 否	
	8.經費概算表	<input checked="" type="checkbox"/> 是 <input type="checkbox"/> 否	
	9.生態檢核自評表	<input checked="" type="checkbox"/> 是 <input type="checkbox"/> 否	
初步檢核	申請條件	<input checked="" type="checkbox"/> 已完成藍圖規劃(111 年度) <input type="checkbox"/> 遷建類個案 <input type="checkbox"/> 其他：_____	
	受益部落	部落名稱：_瓦祿部落_，面積_17.31_公頃，人口數_367_人； 部落名稱：_____，面積_____公頃，人口數_____人；	
	急迫性 重要性	1. 瓦祿 部落，屬 <input type="checkbox"/> 孤島 <input checked="" type="checkbox"/> 順向坡 <input type="checkbox"/> 大規模崩塌 <input checked="" type="checkbox"/> 土石流潛勢溪流影響 <input type="checkbox"/> 淹水潛勢等災害潛勢較高地區。 2. _____ 部落，屬 <input type="checkbox"/> 孤島 <input type="checkbox"/> 順向坡 <input type="checkbox"/> 大規模崩塌 <input type="checkbox"/> 土石流潛勢溪流影響 <input type="checkbox"/> 淹水潛勢等災害潛勢較高地區。	
	部落參與	1. 瓦祿 部落 <input checked="" type="checkbox"/> 已加入 <input type="checkbox"/> 預計加入 (<input checked="" type="checkbox"/> 韌性、土石流自主防災、水患自主防災社區 <input type="checkbox"/> 與部落共同擬訂災害應變機制，規劃適當避災地點並將成果納入地方政府防災應變機制等軟體作為。 2. _____ 部落 <input type="checkbox"/> 已加入 <input type="checkbox"/> 預計加入 (<input type="checkbox"/> 韌性、土石流自主防災、水患自主防災社區 <input type="checkbox"/> 與部落共同擬訂災害應變機制，規劃適當避災地點並將成果納入地方政府防災應變機制等軟體作為。	
	工程用地取得	1. 公有地__筆，面積____m ² ，占_85.7_%， <input type="checkbox"/> 縣市府管 <input type="checkbox"/> 國產署(進度說明：撥用進度說明) 2. 私有地__筆，面積____m ² ，占_14.3_%， <input checked="" type="checkbox"/> 已取得同意 <input type="checkbox"/> 待取得(進度說明：_____)	
	地目編定	<input checked="" type="checkbox"/> 符合施作用途並可立即施作 <input type="checkbox"/> 待變更或分割(進度說明：_____)	
	同性質工程	相同地點5年內未施設同性質工程 <input checked="" type="checkbox"/> 是 <input type="checkbox"/> 否(說明：_____)	
	公眾利益	符合公眾利益 <input checked="" type="checkbox"/> 是 <input type="checkbox"/> 否(說明：_____)	
	生態檢核	是否需辦理生態檢核 <input type="checkbox"/> 是，後續依「原住民族委員會公共工程生態檢核落實計畫」規定辦理 <input checked="" type="checkbox"/> 否， <input type="checkbox"/> 原構造物範圍內之整建或改善且經自評確認無涉及生態環境保育議題 <input checked="" type="checkbox"/> 已開發場所且經自評確認無涉及生態環境保育議題 <input type="checkbox"/> 其他(說明：_____)	

	水土保持計畫	<input checked="" type="checkbox"/> 本工程無須辦理 <input type="checkbox"/> 已完成 (核定日期_____文號_____) <input type="checkbox"/> 未完成 (進度說明：_____)	
	環境影響評估	<input checked="" type="checkbox"/> 本工程無須辦理 <input type="checkbox"/> 已完成 (核定日期_____文號_____) <input type="checkbox"/> 未完成 (進度說明：_____)	
	興辦事業計畫	<input checked="" type="checkbox"/> 本工程無須辦理 <input type="checkbox"/> 已完成 (核定日期_____文號_____) <input type="checkbox"/> 未完成 (進度說明：_____)	
	土地使用計畫	<input checked="" type="checkbox"/> 本工程無須辦理 <input type="checkbox"/> 已完成 (核定日期_____文號_____) <input type="checkbox"/> 未完成 (進度說明：_____)	
會勘日期	中華民國 111 年 9 月 28 日		
項目內容	<input checked="" type="checkbox"/> 同 提報機關施作項目與內容。 <input type="checkbox"/> 不同 提報機關施作項目與內容，修正如下： 1. _____ 2. _____		
實施區域	<input checked="" type="checkbox"/> 同 提報機關實施區域 <input type="checkbox"/> 不同 提報機關實施區域，修正如下： 行政區：_____鄉(鎮、市、區) _____村(里) _____鄰 _____部落 各工區坐標 (TWD97及WGS84坐標) 工區1 X：_____ Y：_____ (經度：_____ 緯度：_____) 工區2 X：_____ Y：_____ (經度：_____ 緯度：_____)		
會勘紀錄	基地環境現況 <input checked="" type="checkbox"/> 符合 <input type="checkbox"/> 不符合 提報計畫內容與本計畫之規定 其他會勘意見：本案經藍圖規劃通過符合規定		
	會勘人員簽章	苗栗縣政府 <input checked="" type="checkbox"/> 技士邱太昌	
建議事項	<input checked="" type="checkbox"/> 優先案件 <input type="checkbox"/> 一般案件		
	(其他說明) 建請補助經費辦理		

請地方政府確實填具本表之資料後核章。

承辦：

技士邱太昌

主管：

技師黃松光

機關首長：為決行

主任黃松光

生態檢核自評表

工程基本資料	工程名稱	112年苗栗縣南庄鄉瓦祿部落導排水改善工程		設計單位	
	工程期程			監造廠商	
	主辦機關	苗栗縣政府原住民族事務中心		營造廠商	
	基地位置	地點：苗栗縣南庄鄉東河村 1-8、18-19 鄰 TWD97 座標 X：254224.947 Y：2721487.293		工程預算/經費	3,523,000
	工程目的	提升當地部落生活環境品質，促進部落永續發展			
	工程類型	<input type="checkbox"/> 交通、 <input type="checkbox"/> 港灣、 <input checked="" type="checkbox"/> 水利、 <input type="checkbox"/> 環保、 <input type="checkbox"/> 水土保持、 <input type="checkbox"/> 景觀、 <input type="checkbox"/> 步道、 <input type="checkbox"/> 其他			
	工程概要	A. 40*40 暗溝 L=124m B. 60*60 暗溝 L=25m C. 集水井 *3 座 D. 30*30 HDPE 排水溝 L=30m E. 擋土牆結構體補強 L=19m			
	預期效益	受益部落及人口：瓦祿部落，367人			
核定階段	檢核時間	民國 111 年 9 月 28 日			
	專業參與	<input checked="" type="checkbox"/> 是 <input type="checkbox"/> 否	是否有生態背景、瞭解原住民族文化與生態智慧人員參與，協助蒐集調查生態資料、評估衝擊、擬定生態保育原則		
	生態資料蒐集調查	<input type="checkbox"/> 是 <input checked="" type="checkbox"/> 否	是否位於法定自然保護區(法定自然保護區包含自然保留區、野生動物保護區、野生動物重要棲息環境、國家公園、國家自然公園、國有林自然保護區、國家重要濕地、海岸保護區...等。)		
		<input type="checkbox"/> 是 <input checked="" type="checkbox"/> 否	是否有關注物種，如保育類動物、特稀有植物、指標物種、老樹或民俗動植物等		
		<input type="checkbox"/> 是 <input checked="" type="checkbox"/> 否	工址或鄰近地區是否有森林、水系、埤塘、濕地及關注物種之棲地分佈與依賴之生態系統		
	生態保育原則	<input type="checkbox"/> 是 <input checked="" type="checkbox"/> 否	針對關注物種及重要生物棲地，是否採取迴避、縮小、減輕或補償策略，減少工程影響範圍		
<input type="checkbox"/> 是 <input checked="" type="checkbox"/> 否		是否有評估生態、環境、安全、社會、經濟等層面之影響，提出對生態環境衝擊較小的工程計畫方案			

	<input type="checkbox"/> 是 <input checked="" type="checkbox"/> 否	是否有編列生態調查、保育措施、追蹤監測所需經費	
民眾參與	<input checked="" type="checkbox"/> 是 <input type="checkbox"/> 否	是否邀集生態背景人員、相關單位、當地族人及關心相關議題之民間團體辦理現場勘查，說明工程計畫構想方案、生態影響、因應對策，並蒐集回應相關意見	
資訊公開	<input checked="" type="checkbox"/> 是 <input type="checkbox"/> 否	是否主動將工程計畫內容之資訊公開	
提報機關：苗栗縣政府原住民族事務中心 提報日期：112年5月19日 承辦人員： <u>我士邱大</u> 科(課)長： <u>松</u> 局(處)主管： 機關首長：			

代為決行
 課長 黃松元

「強化部落安全防(減)災機能」
工程設施所需用地取得或列入財產承諾書

工程名稱	112年苗栗縣南庄鄉瓦祿部落導排水改善工程			
立書日期	民國112年05月19日			
工程類別	<input type="checkbox"/> 基礎民生維生設施 <input checked="" type="checkbox"/> 基礎防(減)災設施 <input type="checkbox"/> 多功能防災設施 (可複選)			
計畫經費	實際執行經費	核定經費		
		中央補助款	地方配合款	總經費
	3,523,000	3,170,700	352,300	3,523,000
用地取得或設施列入財產承諾事項	<input type="checkbox"/> 本工程尚有私有土地未完成取得及登記，計畫完成後將持續辦理相關事宜	辦理機關：_____ 土地取得登記： (1)共__筆土地 (2)地段地號：_____ (3)預計完成日期：_____		
	<input checked="" type="checkbox"/> 本工程尚有設施未納入財產帳籍管理，計畫完成後將持續辦理相關事宜	辦理機關：_苗栗縣政府原住民族事務中心_ 財產登記： (1)共_5_項設施 (2)財產品項：40*40 暗溝、60*60 暗溝、集水井、30*30HDPE 排水溝、擋土牆 (3)預計完成日期：_112年12月_____		

請地方政府確實填具本表之資料後核章。

承辦：

技士邱太昌

主管：

黃松光

機關首長：





代為決行

原住民族事務
 課長 **黃松光**

「宜居部落建設計畫」－「強化部落安全防(減)災機能」
提案申請書

工程名稱：112年苗栗縣南庄鄉瓦祿部落導排水改善工程

提報單位：：苗栗縣政府原住民族事務中心

簽章欄 (可依需求自行調整)			
承辦人	科(課)長	秘書	主任
			 

聯絡人姓名及職稱：邱太昌 技士

聯絡電話：037-559232

傳真號碼：037-356681

電子郵件信箱：taichang@ems.miaoli.gov.tw

提報日期：中華民國 112 年 5 月 19 日

意見回覆對照表

計畫名稱：112年苗栗縣南庄鄉瓦祿部落導排水改善工程

宜居計畫112年第3次審查評比會議		
共同性審查意見		
1. 111年藍圖規劃成果案件之部落環境風險潛勢調查分析結果與提報需求有落差，未說明主要風險因子無改善對策與相關措施，建議未來簡報需補充說明災害潛勢調查、改善規劃之歷程，並加強說明未提報工程之理由與處理方式。	遵照辦理。	
2. 為減輕原住民族地區建設對生態環境造成之影響，並落實生態工程永續發展理念，應依本會108年9月9日原民建字第1080056654號函(諒達)頒之「原住民族委員會公共工程生態檢核落實計畫」，辦理生態檢核作業。	遵照辦理。	
3. 工程提案核定前應取得土地所有權人同意使用之證明文件，用地已設定他項權利或抵押權者，應取得他項權利人或抵押權人同意使用之證明文件。單項設施屬完全私有地者，未來應由權責機關向私有地所有權人(或他項權利人或抵押權人)取得設施所需用地並完成土地登記，或將設施納列財產帳籍維護管理。	遵照辦理，詳附件5	
4. 為確保工程設計成果滿足部落防減災需求，規劃設計前或後應辦理至少一場說明會。	遵照辦理，將於設計前後各辦一場說明會。P. 13	
個別性審查意見		
1. 本案係依111年苗栗縣部落永續建設藍圖規劃成果，提報之強化部落安全防(減)災機能需求，惟需依本會112年3月24日會勘輔導結果，修正提報申請書。	遵照辦理	
2. 部分排水溝、暗溝、集水井設置部分，具急迫改善需求，惟現地部落坡度變化大，應注意洩水之坡度，避免逆流等情形發生	感謝委員建議，將於設計施工階段注意相關洩水坡度之情形。	
3. 部分擋土牆修復及擋土支撐部分，具急迫改善需求，惟施工時應注意勿影響或破壞鄰房，且需補充說明擋土支撐之必要性。	於施工時將做好相關安全措施，避免影響或破壞鄰房。	
4. 工程用地部分，請於工程提案核定前取得土地使用同意書。	遵照辦理	
5. 經費需求部分，工程試驗費偏高，另勞工安全衛生設備費、環境保護及交通維持費比率偏低，建議再評估。	經評估後，尚屬合理。	
6. 考量111年藍圖規劃成果與本會會勘輔導結果，有明顯落差，未來藍圖規劃成果需落實釐清部落致災原因，檢討工程提案之合理性與可行性。	感謝委員建議，於未來藍圖規劃成果時將落實釐清部落致災原因。	

壹、申請內容摘要表

提案單位	苗栗縣政府原住民族事務中心	提案日期	112年 5月19日
工程名稱	112年苗栗縣南庄鄉瓦祿部落導排水改善工程		
計畫性質	<input checked="" type="checkbox"/> 規劃設計 <input checked="" type="checkbox"/> 工程改善		
申請條件	<input checked="" type="checkbox"/> 已完成藍圖規劃(111年度) <input type="checkbox"/> 遷建類個案 <input type="checkbox"/> 其他：_____		
受益部落 (依受益對象逐一填列)	1、部落名稱： <u>瓦祿部落</u> ，面積 17.31 公頃，人口數 367 人； 2、部落名稱：_____，面積_____公頃，人口數_____人； 3、部落名稱：_____，面積_____公頃，人口數_____人；		
急迫性 重要性 (遷建案免填列)	工程座落 1 個部落屬孤島或順向坡、或具大規模崩塌、或土石流潛勢溪流影響、或淹水潛勢等災害潛勢較高地區。(部落名稱：瓦祿部落)		
部落參與 情形及機 制	<input checked="" type="checkbox"/> 工程座落 1 個部落已加入韌性、土石流自主防災、水患自主防災社區 (部落名稱：瓦祿部落) <input type="checkbox"/> 工程座落_____個部落預計加入韌性、土石流自主防災、水患自主防災社區等 (部落名稱：_____部落、_____部落、_____部落、_____部落、.....) <input type="checkbox"/> 工程座落_____個部落已或預計與部落共同擬訂災害應變機制，規劃適當避災地點並將成果納入地方政府防災應變機制等軟體作為。(部落名稱：_____部落、_____部落、_____部落、_____部落、.....)		
整體期程	112年6月至112年12月		
實施區域 及工程內 容概述 (依實施對象逐一填列)	行政區：南庄鄉東河村1-8、18-19鄰 部落名稱：瓦祿部落 工區1(請依工區個別填寫以下資訊) 1.TWD97坐標：X：254224.947 Y： 2721487.293 WGS84坐標(經度：24.600114 緯度：121.041722) 2.工程概要： (1)施作項目與內容如下：(條列說明工項及數量) A. 40*40 暗溝 L=124m B. 60*60 暗溝 L=25m C. 集水井 *3座 D. 30*30 HDPE排水溝L=30m E. 擋土牆結構體補強 L=19m (2)績效指標：(將前述工項依下列三項分類填列) A.基礎民生維生設施：改善長度_____公尺 B.基礎防(減)災設施：改善數量 <u>6</u> 處，設施面積 <u>64.6</u> 平方公尺 C.多功能防災設施：改善數量_____處，設施面積_____平方公尺 3.用地變更、取得情形： <input type="checkbox"/> 無用地問題 <input checked="" type="checkbox"/> 待取得或變更(公有地部分由苗栗縣政府原住民族事務中心邀集工程用地管理機關辦理會勘，以取得各機關同意；私有地部分由南庄鄉公所於工程完工後，取得工程設施所需用地並完成土地登記或將設施納入財產帳籍維護管理等) 4.工期：112年6月至112年12月		

5.相同地點5年內是否有補助相關工程：
否 是，_____ (工程名)。

6.是否須辦理生態檢核
是，後續依「原住民族委員會公共工程生態檢核落實計畫」規定辦理
否，原構造物範圍內之整建或改善且經自評確認無涉及生態環境保育議題
已開發場所且經自評確認無涉及生態環境保育議題
其他(說明：_____)

經費需求

1.總經費 3,523,000 元(規劃設計 171,292 元；工程改善 3,351,708 元)，其中中央補助款3,170,700元(占90%)+地方配合款352,300元(占10%)。

2.分年經費

部落名稱	工區	工程屬性 (註1)	工程經費 (萬元)	分年經費(萬元)			
				111年	112年	113年	114年
部落1	工區1	<input type="checkbox"/> A <input checked="" type="checkbox"/> B <input type="checkbox"/> C	352.3		352.3		
	工區2	<input type="checkbox"/> A <input type="checkbox"/> B <input type="checkbox"/> C					
部落2	工區1	<input type="checkbox"/> A <input type="checkbox"/> B <input type="checkbox"/> C					
	工區2	<input type="checkbox"/> A <input type="checkbox"/> B <input type="checkbox"/> C					
部落3	工區1	<input type="checkbox"/> A <input type="checkbox"/> B <input type="checkbox"/> C					
	工區2	<input type="checkbox"/> A <input type="checkbox"/> B <input type="checkbox"/> C					
合計			352.3		352.3		

註：A=基礎民生維生設施、B=基礎防(減)災設施、C=多功能防災設施

提案單位執行力及意願

一、近5年獲本會補助共28件工程，總經費140,684,000元，列舉1~3件優質工程如下：

項次	工程名稱 (年度)	發包經費	單項工程年度 考核分數	當年度整體計畫 獲得獎項
1	泰安鄉樹坪農路改善工程	11600000		
2	原住民族部落文化綜合服務據點友善空間整建	12930000		
3	南庄鄉東河村鹿場風美聯絡道路改善工程	12420000		

簡要說明本計畫跨局處整合分工(工作可能涉及單位與預計分工、投入人力等。)

本計畫將與南庄鄉公所負責單位進行整合溝通，由鄉公所協助召集在地族人、居民召開相關說明討論會議，並協助相關土地權屬方面溝通事宜。

預計相關局處整合分工如下：

	<p>1. 苗栗縣政府原住民族事務中心(統合及執行計畫:2 人)</p> <p>2. 苗栗縣政府水利處(相關水保專業諮詢:1 人)</p> <p>3. 苗栗縣政府地政處(相關土地專業諮詢:1 人)</p> <p>4. 苗栗縣政府消防局(相關部落防災專業諮詢:1 人)</p> <p>5. 苗栗縣南庄鄉公所(協助召集在地族人、居民召開相關說明討論會議，並協助相關土地權屬方面溝通事宜。</p>
跨域加值 效益	<p>前瞻基礎建設計畫－文化健康綜合服務據點友善空間整建計畫 東河文健站位於本計畫範圍內，透過本案改善排水設施等公設，將提供部落長者往返文健站之安全路線。</p>
用地取得 或設施列入 財產承 諾事項	<p>歷年執行本計畫承諾事項是否完成：</p> <p><input type="checkbox"/>無承諾事項</p> <p><input checked="" type="checkbox"/>已完成(說明: 111年苗栗縣泰安鄉司馬限部落工程，已完成設施列入財產事項)</p> <p><input type="checkbox"/>未完成(說明:)</p>

貳、申請資料

一、工程名稱：112 年苗栗縣南庄鄉瓦祿部落導排水改善工程

二、計畫性質： 規劃設計 工程改善

三、計畫緣起及目標

目前瓦祿部落環境設施皆有年久失修與缺乏整體規劃改善等現象，瓦祿部落因位於山區且常有強降雨氣候發生，且目前部落內排水設施尚不足，透過排水整治已利部落防災，提升當地部落生活環境品質，促進部落永續發展。

四、計畫實施範圍及規模

本計畫建設對象 1 部落，戶數計 142 戶，約 367 人受益，部落面積約 17.31 公頃。

表 1 計畫實施範圍表

鄉鎮	村里	鄰別	部落名稱	部落戶數 (戶) (註 1)	部落人口 數(人) (註 1)	部落範圍面 積(公頃) (註 2)
南庄鄉	東河村	1~8、 18~19	瓦祿部落	142	367	17.31
合計				142	367	17.31

註：1.依戶政人口填列 2.依部落集居範圍及周邊相關生產基地區列

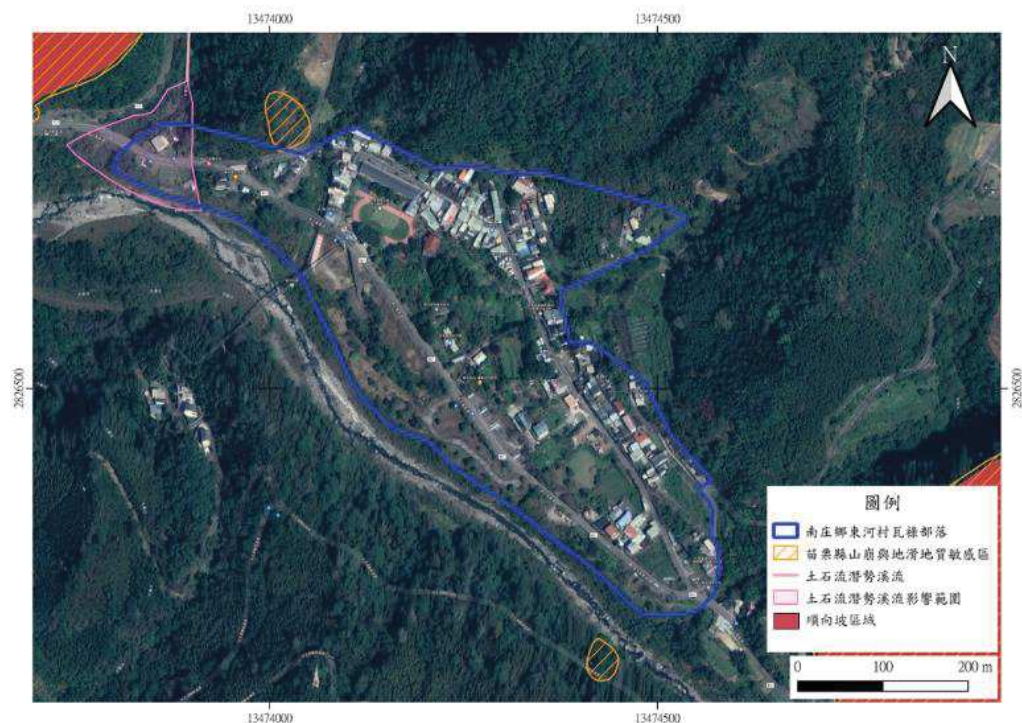
五、計畫區域概況

(一) 地理位置及交通

瓦祿部落，行政區為苗栗縣南庄鄉東河村，部落範圍鵝公髻山山系往西南方延伸之山脊稜線，住戶位於河階地上，重要地標有瓦祿產業文化館、東河國小、東河吊橋。

(二) 部落環境風險潛勢調查與分析

瓦祿部落位於山崩與地滑地質敏感區、土石流潛勢溪流影響範圍，瓦祿部落各類災害潛勢分布圖，詳下圖所示。



(三) 基地周邊環境調查與分析

瓦祿部落之地形大部分為山地、丘陵、以及大東河溪河階台地，地勢由西向東高度漸升，海拔高度從 292 公尺至 628 公尺，部落西側地勢較東側平緩

六、工程規劃內容

(一) 定位與構想

排水規劃：

因部落位於坡地，當雨季來臨時常挾帶大量降雨，排水不及常造成當地居民不便，計畫改善當地排水系統，修建無法排水的溝渠，設置暗溝銜接主要道路排水系統，加速排水效率，避免影響當地居民。

擋土牆：

由於部落位於山區，若未做好擋土設施，遇到強降雨，有可能引發土石崩落等問題，威脅居民的安危，因此計畫於住宅區修復擋土牆，當遇到強降雨，就能防止土石崩落，也可防止水土侵蝕。

(二) 工程規劃

表 2 分年工程經費表

部落名稱	工區	工程屬性 (註 1)	工程內容概要	周邊待整合工作
瓦祿部落	工區 1	<input type="checkbox"/> A <input checked="" type="checkbox"/> B <input type="checkbox"/> C	A. 40*40 暗溝 L=124m B. 60*60 暗溝 L=25m C. 集水井 *3 座 D. 30*30 HDPE 排水溝 L=30m E. 擋土牆結構體補強 L=19m	<input checked="" type="checkbox"/> 有 <input type="checkbox"/> 無

註： A=基礎民生維生設施、B=基礎防(減)災設施、C=多功能防災設施

(三) 工程用地屬性、取得情形及預計解決方式

表 3 工程用地取得情形彙整表

部落名稱	工區	用地屬性	工程用地	預計解決方式
瓦祿部落	工區 1	<input checked="" type="checkbox"/> 公有地 85.7% <input checked="" type="checkbox"/> 私有地 14.3%	<input type="checkbox"/> 無用地問題 <input checked="" type="checkbox"/> 待取得或變更	公有地部分由苗栗縣政府原住民族事務中心邀集工程用地管理機關辦理會勘，以取得各機關同意；私有地部分由南庄鄉公所於工程完工後，取得工程設施所需用地並完成土地登記或將設施納列財產帳籍維護管理等

註：各單項設施(如單一獨立擋土牆等)屬完全私有地者，需說明權責機關處理及解決方式(如工程完工後，取得工程設施所需用地並完成土地登記或將設施納列財產帳籍維護管理等)。

項次	所有人	地號	施作工程	所有權人
1		頭份所 (KF0493-0)北獅里興段獅頭驛小段 506-1 地號	擋土牆修復	國有
2	黃月娥	頭份所 (KF0493-0)北獅里興段獅頭驛小段 506-3 地號	住宅旁排水溝	本國人
3		頭份所 (KF0493-0)北獅里興段獅頭驛小段 506-4 地號	排水溝	國有
4	朱文吉；朱文良	頭份所 (KF0493-0)北獅里興段獅頭驛小段 506-12 地號	暗溝	本國人
5	朱文吉；朱文良	頭份所 (KF0493-0)北獅里興段獅頭驛小段 507-12 地號	暗溝	本國人
6		頭份所 (KF0493-0)北獅里興段獅頭驛小段 546 地號	暗溝	國有
7	高清發、高清榮	頭份所 (KF0493-0)北獅里興段獅頭驛小段 481 地號	暗溝	本國人
8	高根修欄	頭份所 (KF0493-0)北獅里興段獅頭驛小段 571-7 地號	暗溝	本國人
9	風宥潔	頭份所 (KF0493-0)北獅里興段獅頭驛小段 570-2 地號	暗溝	本國人

(四) 必要性相關服務設施規劃及環境整合

表 4 工程周邊整合工作彙整表

部落名稱	工區	周邊待整合工作	服務設施規劃	環境整合
瓦祿部落	工區 1	<input checked="" type="checkbox"/> 有 <input type="checkbox"/> 無	無	本工程項目多為排水設施，施作時將與既有排水系統進行相關整合或串聯。

(五) 補充生態調查與環境保育對策(如有，才填寫)

本工程案位於已開發場所且經自評確認無涉及生態環境保育議題，因此不須辦理補充生態調查與環境保育對策等工作。

(六) 工程效益(請量化說明)

- 1、基礎民生維生設施：改善長度_____公尺。
- 2、基礎防(減)災設施：改善數量 6 處，設施面積 64.6 平方公尺。
- 3、多功能防災設施：改善數量_____處，設施面積_____平方公尺。

(七) 工程執行可能困難點、挑戰性及預計解決方式

一、用地取得

目前計畫工程區域部分位於私有用地，已透過藍圖規畫階段與地方達成共識。

二、排水工程改善

因部落位於偏遠山區，且道路較窄，因此大型機具無法進場施作，須以輕型機具及人力施工。

三、防災與安全

落實 1.職安管理 2.勞工安全衛生及環境保護作業抽查 3.安全衛生之教育宣導以防止於施工期間發生事故與災害，保障勞工之安全與健康。

表 5 計畫申請書附件說明表

項次	附件內容	說明
1	工程施作位置清晰航拍圖	圖面應標示各施作項目位置線形及起迄點之 TWD97 及 WGS84 坐標值
2	工程布置圖	含平面布置、縱橫剖面圖
3	環境敏感區位圖	工程布置圖與環境保護(保育)區套疊
4	地籍圖(含地號)	應套繪航拍圖
5	地籍資料謄本及土地使用同意	道路鋪面及路面排水改善工項免附
6	現況彩色照片	各工區至少 3 張現況彩色照片(含照片點位 TWD97 及 WGS84 坐標值)，並說明施作項目位置、尺寸、受益對象、拍攝時間
7	經費概算表	應列出表 2 所示各工區之工程內容、經費及其單價分析

註：依分年分期計畫依序排列裝訂

七、計畫推動與執行

(一) 工程品質管理

1. 施工期間要求承包商依照預定進度施工，且於定期之施工檢討會內依據承包商之施工預定進度表之施工進度與實際施工進度之差異性，以瞭解施工進度管制情形，並針對進度落後或單項作業執行進度不佳情況，要求承包商提出相對策，使工程於契約工期內順利完工。
2. 施工前訂定整體品質計畫及分項品質計畫、落實本會施工查核機制及公共工程三級品管制度等事宜，以推動並規劃本案爭取優質工程獎項。

(二) 營運管理與維護計畫

為使本計劃能合理、有效地執行，並兼顧未來之長期發展，縣府將從管理及經營兩方面，制定完善之經營管理計畫。在管理方面，由縣府負責行政監督事項；在經營方面，則可透過村里

社區發展協會，除完善之環境改善計畫外，更需要完備管理維護策略支持，方可達到永續經營管理之終程目標。後續管理維護之策略如下：

1. 維護管理策略

本計劃後續管理將由社區發展協會及地方相關組織進行協助，且由苗栗縣政府作為督導及協助整合進行管理；且完成後由社區發展協會或地方相關團體組成一維護管理委員會及志工服務團隊定期協助維護管理。

2. 設施及環境維護

(1) 定期巡視並記錄周邊環境與相關設施使用情況，如有損壞情形，將儘速進行修繕。

(2) 配合現地既有空間，提供縣府負責單位聯絡方式，以便當地居民或等使用者可即時反應設施損壞及環境穩定狀況。

(三) 配套之非工程計畫

強化部落安全，全面化結合軟體與硬體，建構族人韌性家園：藉由「部落永續建設藍圖規劃」之成果，透過整體性基礎民生維生、基礎防（減）災、以及多功能防災工程規劃與改善，配搭非工程實施手段，全面結合軟體與硬體之作為，以達提升部落安全、韌性家園之目標。

本部落已加入土石流自主防災社區，其本部落災害處理支援項目，依任務性質分組如下：

A 治安組：

1. 調派警力執行災區警戒工作。
2. 調派警力執行災區交通管制、治安維護等工作。
3. 調派警力協助屍體處理有關工作。

4. 協調直昇機執行傷患後送及運送救災人員、物資等工作。
5. 鼓勵民間團體協助辦理災害救濟等相關工作

B 安置組

1. 申請其他村里之救災人員、相關災害防救組織等，前往受災地區協助支援人命救助工作。
2. 申請協調其他村里之消防單位、醫療機構支援緊急救護工作。
3. 統合各相關單位之救災資源，協助執行救災事宜。
4. 協調其他村里之醫護人員、相關醫療機構（單位）、民間救護組織等緊急醫療體系，前往受災地區協助支援緊急救護工作。
5. 協調其他村里之急救用醫療器材儲備、運用、供給事項。
6. 協調其他村里之環保人員、相關環保機構（單位），前往受災地區協助支援災區消毒、廢棄物清理，消毒藥品、器材之支援、供應等事項。
7. 協助災民臨時收容等相關事項。
8. 支援罹難者殯葬事宜。

C 勘災組

1. 協調調度各型機械（具）、工程搶險隊，支援災害搶救工作。
2. 協助取得土地搭設臨時帳篷及臨時建築物之使用權、執照及許可等事宜。
3. 勘查、評估災情狀況及所需要之支援事宜，研擬因應對策並轉知本部落鄰長里長與村長協助處理。
4. 隨時將最新之災情狀況報告鄰里長及村長。

八、跨局處整合分工

本計畫將與南庄鄉公所負責單位進行整合溝通，由鄉公所協助召集在地族人、居民召開相關說明討論會議，並協助相關土地權屬方面

溝通事宜。

預計相關局處整合分工如下：

1. 苗栗縣政府原住民族事務中心(統合及執行計畫:2 人)
2. 苗栗縣政府水利處(相關水保專業諮詢:1 人)
3. 苗栗縣政府地政處(相關土地專業諮詢:1 人)
4. 苗栗縣政府消防局(相關部落防災專業諮詢:1 人)
5. 苗栗縣南庄鄉公所(協助召集在地族人、居民召開相關說明討論會議，並協助相關土地權屬方面溝通事宜:1 人)

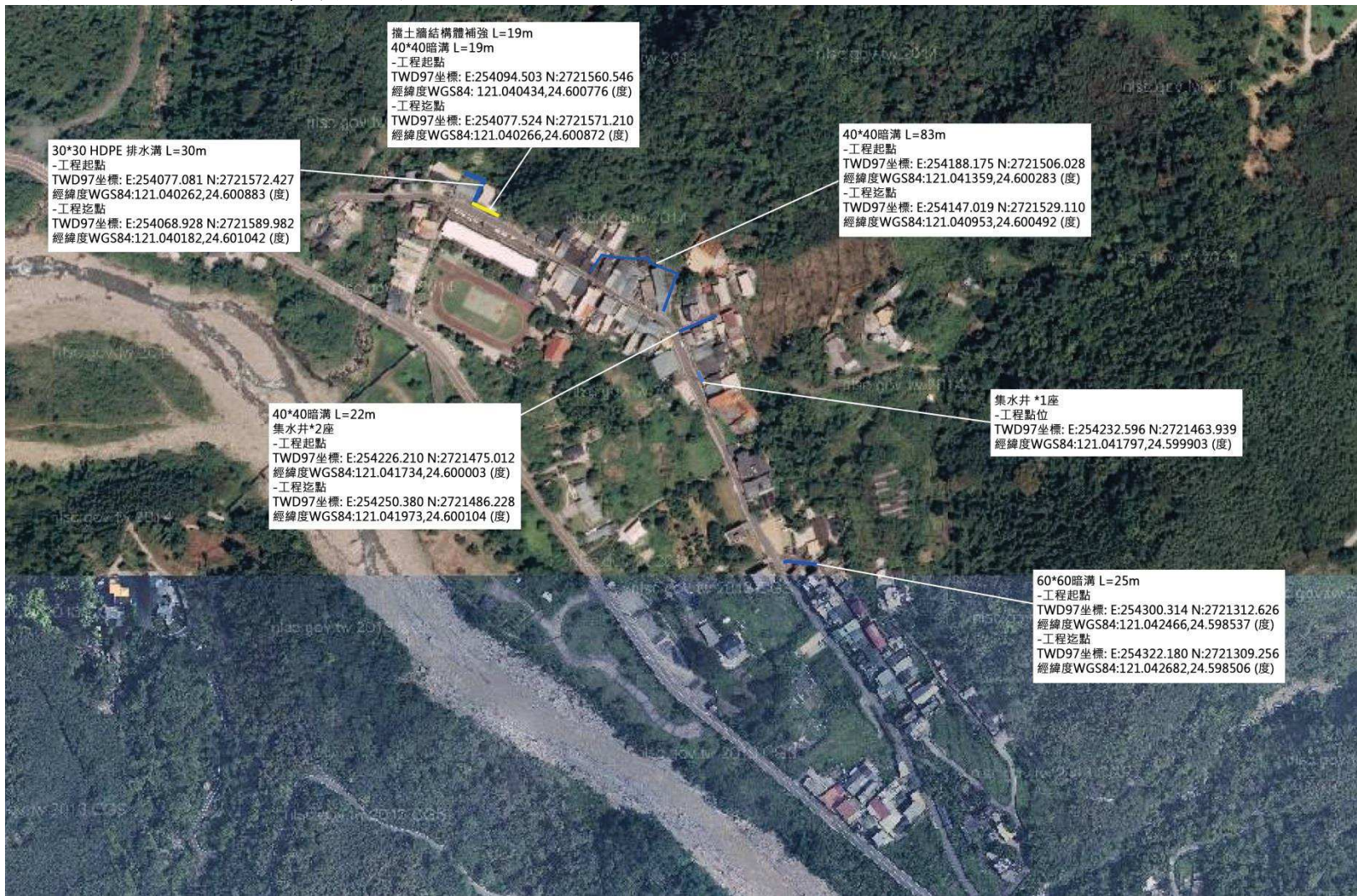
九、跨域加值效益

前瞻基礎建設計畫－文化健康綜合服務據點友善空間整建計畫
東河文健站位於本計畫範圍內，透過本案改善排水設施等公設，
將提供部落長者往返文健站之安全路線。

十、其他承諾事項

1. 部落溝通協調或說明會議*2 場(設計前及後各一場)
2. 完工後，提供本會相關成果展示如照片、海報、計畫成果影片(60 秒為原則)等。
3. 各單項設施(如單一獨立擋土牆等)屬完全私有地者，另需承諾工程完工後，應由權責機關取得工程設施所需用地並完成土地登記或將設施納列財產帳籍維護管理。
4. 本案如需辦理水土保持計畫(或簡易水土保持計畫)，將由苗栗縣政府或南庄鄉公所協助相關水土保持計畫之申報作業。

附件一、工程施工位置清晰航拍圖

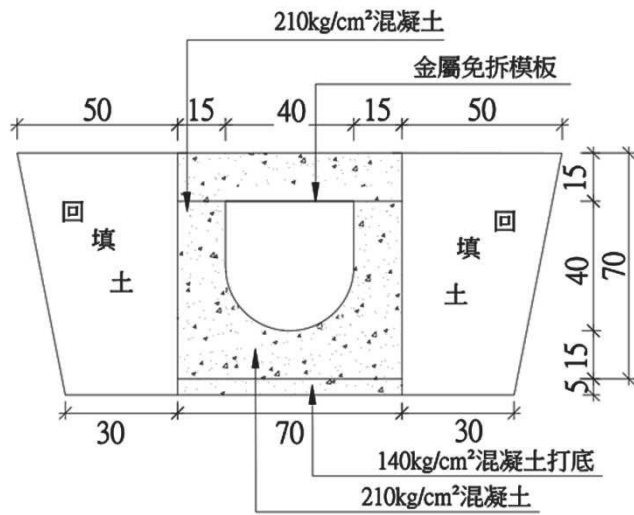


附件二、工程布置圖

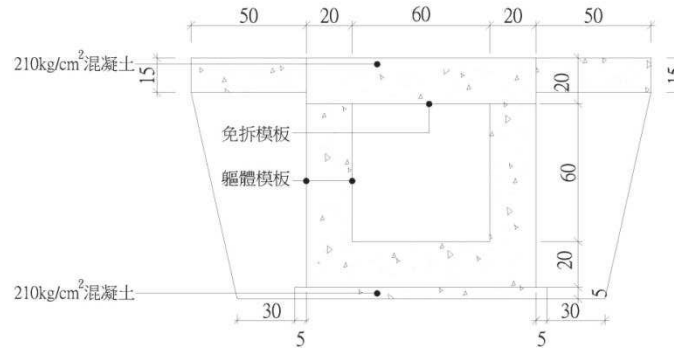
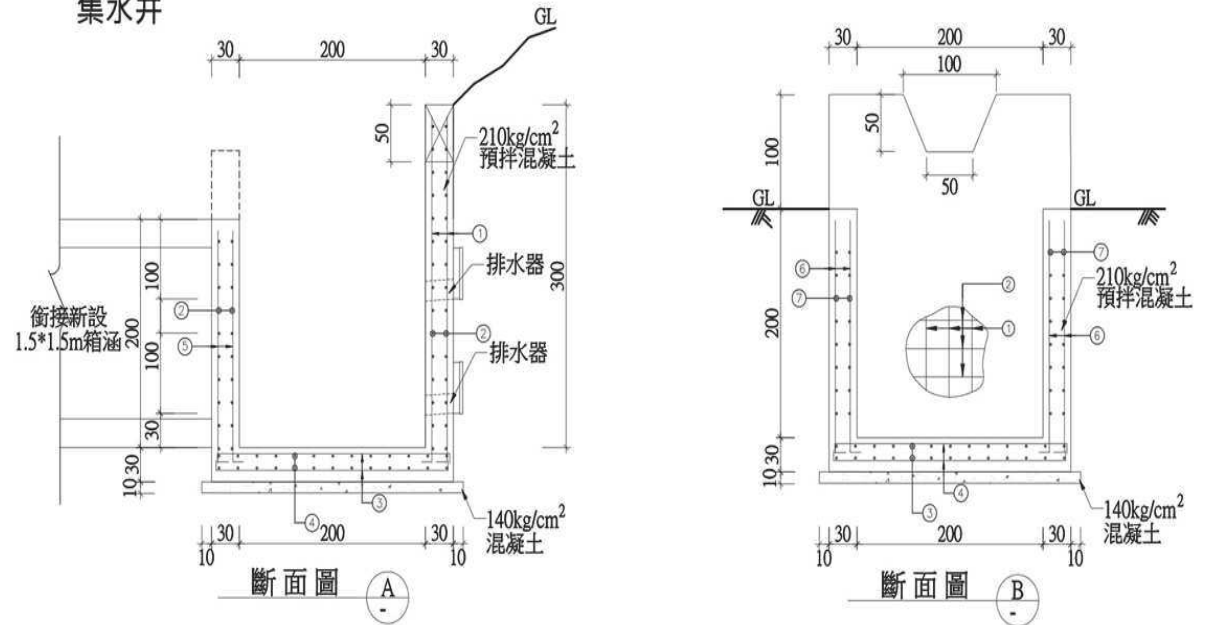


附件二、縱橫剖面圖
(標準圖說)

40*40暗溝



集水井

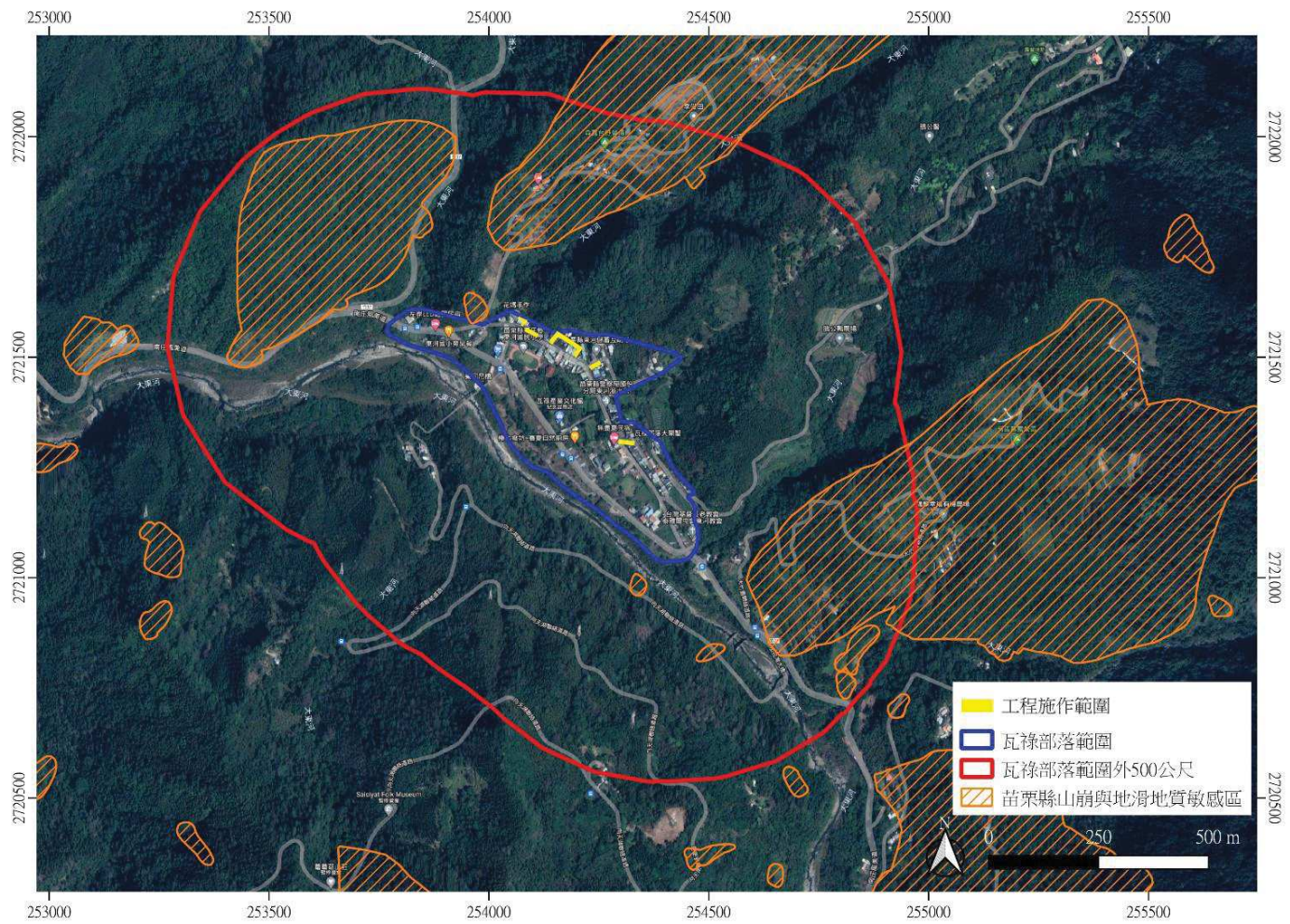


施設材料每m數量表：

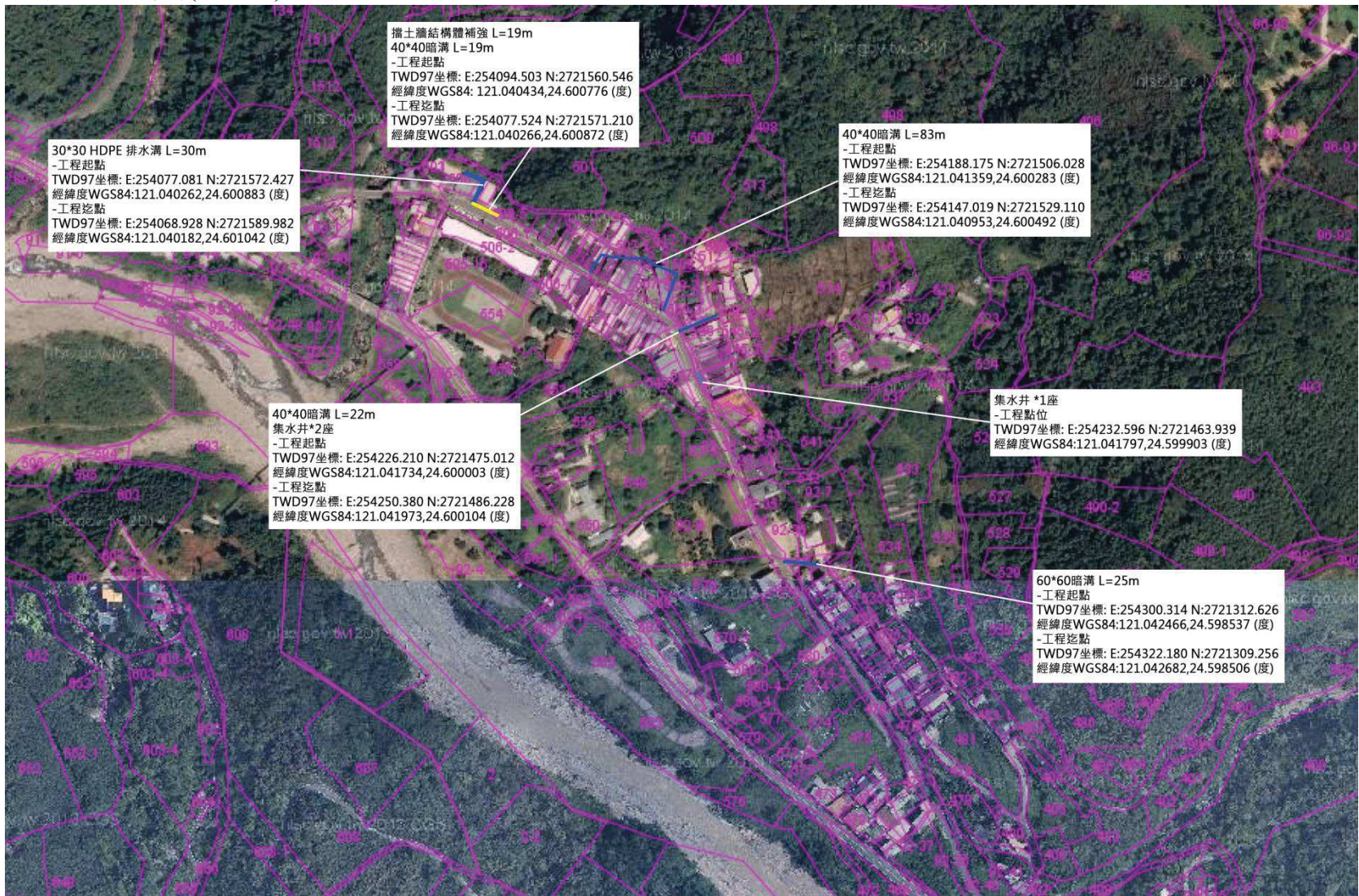
挖方	1.89 m ³
回填土	0.84 m ³
210kg/cm ² 混凝土	0.85 m ³
金屬免拆模板	1.0 m ²
軀體模板	3.3 m ²

60*60暗溝施工詳圖 單位:cm

附件三、環境敏感區位圖



附件四、地籍圖(含地號)



附件五、地籍資料謄本及土地使用同意

土地建物查詢資料

苗栗縣南庄鄉北獅里興段獅頭驛小段 0571-0007地號

資料查詢時間：民國112年05月03日09時26分

頁次：1

***** 土地標示部 *****

登記日期：民國075年06月02日
 地目：建
 使用分區：山坡地保育區
 民國112年01月公告土地現值：****2,500元/平方公尺
 地上建物建號：共0棟
 其他登記事項：分割自：571號
 原住民保留地

登記原因：逕為地目變更
 面積：*****159.00平方公尺
 使用地類別：丙種建築用地

等則：--

***** 土地所有權部 *****

(0001) 登記次序：0002
 登記日期：民國086年10月09日
 原因發生日期：民國085年03月21日
 所有權人：高根修欄
 統一編號：K201623214
 住址：苗栗縣南庄鄉東河村6鄰東興新邨24號
 權利範圍：全部 *****1分之1*****
 權狀字號：086頭地所字第013105號
 當期申報地價：111年01月*****400.0元/平方公尺
 前次移轉現值或原規定地價：
 085年03月 *****600.0元/平方公尺
 歷次取得權利範圍：全部*****1分之1*****
 其他登記事項：(空白)

登記原因：繼承
 出生日期：民國038年10月21日

< 資料顯示完畢 >

列印人員：莊寶蘋
 收件號：112KF005321
 查驗號碼：112KF005321REG8914A0D279ED43EDB1F3F341FED22
 本查詢資料結果之處理及利用應依個人資料保護法相關規定辦理。



土地建物查詢資料

苗栗縣南庄鄉北獅里興段獅頭驛小段 0570-0002地號

資料查詢時間：民國112年05月03日09時26分

頁次：1

***** 土地標示部 *****

登記日期：民國064年04月09日 登記原因：分割
地目：田 等則：15 面積：*****69.00平方公尺
使用分區：山坡地保育區 使用地類別：農牧用地
民國112年01月 公告土地現值：****1,800元/平方公尺
地上建物建號：共0棟
其他登記事項：原住民保留地
分割自：570號

***** 土地所有權部 *****

(0001) 登記次序：0005
登記日期：民國110年12月29日 登記原因：買賣
原因發生日期：民國110年12月14日
所有權人：風宥潔 出生日期：民國063年05月27日
統一編號：K221507622
住址：高雄市左營區崇實里26鄰自勉路118號八樓之二
權利範圍：全部 *****1分之1*****
權狀字號：110頭地資土字第018682號
當期申報地價：111年01月*****328.0元/平方公尺
前次移轉現值或原規定地價：
110年12月 ****1,800.0元/平方公尺
歷次取得權利範圍：全部*****1分之1*****
其他登記事項：(空白)

〈 資料顯示完畢 〉

列印人員：莊寶蘋
收件號：112KF005321
查驗號碼：112KF005321REG8914A0D279ED43EDB1F3F341FED22
本查詢資料結果之處理及利用應依個人資料保護法相關規定辦理。



00



土地建物查詢資料

苗栗縣南庄鄉北獅里興段獅頭驛小段 0546-0000地號

資料查詢時間：民國112年05月03日09時26分

頁次：1

***** 土地標示部 *****

登記日期：民國075年06月02日
 地目：建 等則：--
 使用分區：鄉村區 公告土地現值：****2,800元/平方公尺
 民國112年01月 公告土地現值：****2,800元/平方公尺
 地上建物建號：共0棟
 其他登記事項：原住民保留地
 因分割增加地號：546-2至-7號

***** 土地所有權部 *****

(0001) 登記次序：0001
 登記日期：民國059年12月31日 登記原因：第一次登記
 原因發生日期：民國---年--月--日
 所有權人：中華民國
 統一編號：0000000158
 住址：(空白)
 管理者：原住民族委員會
 統一編號：20082444
 住址：新北市新莊區中平路439號北棟十五樓
 權利範圍：全部 *****1分之1*****
 權狀字號：059南南字第014341號
 當期申報地價：111年01月*****540.0元/平方公尺
 前次移轉現值或原規定地價：
 067年10月 *****20.0元/平方公尺
 歷次取得權利範圍：全部*****1分之1*****
 其他登記事項：(空白)

< 資料顯示完畢 >

列印人員：莊寶蘋
 收件號：112KF005321
 查驗號碼：112KF005321REG8914A0D279ED43EDB1F3F341FED22
 本查詢資料結果之處理及利用應依個人資料保護法相關規定辦理。



B1



43

土地建物查詢資料

苗栗縣南庄鄉北獅里興段獅頭驛小段 0507-0012地號

資料查詢時間：民國112年05月03日09時26分

頁次：1

***** 土地標示部 *****

登記日期：民國075年05月27日 登記原因：逕為分割
地目：田 等則：15 面積：*****155.00平方公尺
使用分區：鄉村區 使用地類別：乙種建築用地
民國112年01月 公告土地現值：****2,800元/平方公尺
地上建物建號：共0棟
其他登記事項：原住民保留地
分割自：507號

***** 土地所有權部 *****

(0001) 登記次序：0003
登記日期：民國099年10月11日 登記原因：分割繼承
原因發生日期：民國097年02月15日
所有權人：朱文吉 出生日期：民國053年01月02日
統一編號：K121191408
住址：桃園縣桃園市龍安里6鄰國豐七街70號
權利範圍：*****2分之1*****
權狀字號：099頭地資土字第019123號
當期申報地價：111年01月*****432.0元/平方公尺
前次移轉現值或原規定地價：
097年02月 ****1,200.0元/平方公尺
歷次取得權利範圍：*****2分之1*****
其他登記事項：(空白)



(0002) 登記次序：0004
登記日期：民國099年10月11日 登記原因：分割繼承
原因發生日期：民國097年02月15日
所有權人：朱文良 出生日期：民國051年06月19日
統一編號：K121191391
住址：苗栗縣南庄鄉東河村4鄰東興新邨127號
權利範圍：*****2分之1*****
權狀字號：099頭地資土字第019124號
當期申報地價：111年01月*****432.0元/平方公尺
前次移轉現值或原規定地價：
097年02月 ****1,200.0元/平方公尺
歷次取得權利範圍：*****2分之1*****
其他登記事項：(空白)

< 資料顯示完畢 >

列印人員：莊寶蘋
收件號：112KF005321
查驗號碼：112KF005321REG8914A0D279ED43EDB1F3F341FED22
本查詢資料結果之處理及利用應依個人資料保護法相關規定辦理。



土地建物查詢資料

苗栗縣南庄鄉北獅里興段獅頭驛小段 0506-0012地號

資料查詢時間：民國112年05月03日09時26分

頁次：1

***** 土地標示部 *****

登記日期：民國075年05月27日 登記原因：逕為分割
地目：田 等則：15 面積：*****9.00平方公尺
使用分區：鄉村區 使用地類別：乙種建築用地
民國112年01月 公告土地現值：****2,800元/平方公尺
地上建物建號：共0棟
其他登記事項：原住民保留地 分割自：506號

***** 土地所有權部 *****

(0001) 登記次序：0003
登記日期：民國099年10月11日 登記原因：分割繼承
原因發生日期：民國097年02月15日
所有權人：朱文吉 出生日期：民國053年01月02日
統一編號：K121191408
住址：桃園縣桃園市龍安里6鄰國豐七街70號
權利範圍：*****2分之1*****
權狀字號：099頭地資土字第019121號
當期申報地價：111年01月*****432.0元/平方公尺
前次移轉現值或原規定地價：
097年02月 ****1,200.0元/平方公尺
歷次取得權利範圍：*****2分之1*****
其他登記事項：(空白)

(0002) 登記次序：0004
登記日期：民國099年10月11日 登記原因：分割繼承
原因發生日期：民國097年02月15日
所有權人：朱文良 出生日期：民國051年06月19日
統一編號：K121191391
住址：苗栗縣南庄鄉東河村4鄰東興新邨127號
權利範圍：*****2分之1*****
權狀字號：099頭地資土字第019122號
當期申報地價：111年01月*****432.0元/平方公尺
前次移轉現值或原規定地價：
097年02月 ****1,200.0元/平方公尺
歷次取得權利範圍：*****2分之1*****
其他登記事項：(空白)

< 資料顯示完畢 >

列印人員：莊寶蘋
收件號：112KF005321
查驗號碼：112KF005321REG8914A0D279ED43EDB1F3F341FED22
本查詢資料結果之處理及利用應依個人資料保護法相關規定辦理。



土地建物查詢資料

苗栗縣南庄鄉北獅里興段獅頭驛小段 0506-0004地號

資料查詢時間：民國112年05月03日09時26分

頁次：1

***** 土地標示部 *****

登記日期：民國084年07月26日 登記原因：變更編定
地目：建 等則：-- 面積：*****137.00平方公尺
使用分區：鄉村區 使用地類別：特定目的事業用地
民國112年01月 公告土地現值：****2,800元/平方公尺
地上建物建號：共0棟
其他登記事項：原住民保留地
分割自：506號

***** 土地所有權部 *****

(0001) 登記次序：0001
登記日期：民國059年12月31日 登記原因：第一次登記
原因發生日期：民國---年--月--日
所有權人：中華民國
統一編號：0000000158
住址：(空白)
管理者：苗栗縣南庄鄉東河國民小學
統一編號：50501839
住址：苗栗縣南庄鄉東河村3鄰132號
權利範圍：全部 *****1分之1*****
權狀字號：059頭地所字第010975號
當期申報地價：111年01月*****540.0元/平方公尺
前次移轉現值或原規定地價：
067年10月 *****20.0元/平方公尺
歷次取得權利範圍：全部*****1分之1*****
其他登記事項：(空白)

< 資料顯示完畢 >

列印人員：莊寶蘋
收件號：112KF005321
查驗號碼：112KF005321REG8914A0D279ED43EDB1F3F341FED22
本查詢資料結果之處理及利用應依個人資料保護法相關規定辦理。



21



34

土地建物查詢資料

苗栗縣南庄鄉北獅里興段獅頭驛小段 0506-0003地號

資料查詢時間：民國112年05月03日09時26分

頁次：1

***** 土地標示部 *****

登記日期：民國075年06月02日 登記原因：逕為地目變更
地目：建 等則：-- 面積：*****152.00平方公尺
使用分區：鄉村區 使用地類別：乙種建築用地
民國112年01月 公告土地現值：****2,800元/平方公尺
地上建物建號：共0棟
其他登記事項：原住民保留地
分割自：506號

***** 土地所有權部 *****

(0001) 登記次序：0003
登記日期：民國099年03月17日 登記原因：贈與
原因發生日期：民國098年12月21日
所有權人：黃月娥 出生日期：民國062年03月25日
統一編號：K221203147
住址：新竹縣竹北市文化里17鄰三民路113號七樓
權利範圍：全部 *****1分之1*****
權狀字號：099頭地資土字第006848號
當期申報地價：111年01月*****432.0元/平方公尺
前次移轉現值或原規定地價：
098年12月 ****1,400.0元/平方公尺
歷次取得權利範圍：全部*****1分之1*****
其他登記事項：(空白)

< 資料顯示完畢 >

列印人員：莊寶蘋
收件號：112KF005321
查驗號碼：112KF005321REG8914A0D279ED43EDB1F3F341FED22
本查詢資料結果之處理及利用應依個人資料保護法相關規定辦理。



土地建物查詢資料

苗栗縣南庄鄉北獅里興段獅頭驛小段 0506-0001地號

資料查詢時間：民國112年05月03日09時26分

頁次：1

***** 土地標示部 *****

登記日期：民國064年04月09日
 地目：道
 使用分區：鄉村區
 民國112年01月 公告土地現值：****2,800元/平方公尺
 地上建物建號：共0棟
 其他登記事項：原住民保留地
 分割自：506號

登記原因：分割
 面積：****1,275.00平方公尺
 使用地類別：交通用地
 等則：--

***** 土地所有權部 *****

(0001) 登記次序：0001
 登記日期：民國064年04月09日
 原因發生日期：民國064年03月01日
 所有權人：中華民國
 統一編號：0000000158
 住址：(空白)
 管理者：原住民族委員會
 統一編號：20082444
 住址：新北市新莊區中平路439號北棟十五樓
 權利範圍：全部 *****1分之1*****
 權狀字號：064南南字第001100號
 當期申報地價：111年01月*****540.0元/平方公尺
 前次移轉現值或原規定地價：
 067年10月 *****12.0元/平方公尺
 歷次取得權利範圍：全部*****1分之1*****
 其他登記事項：(空白)

登記原因：第一次登記

< 資料顯示完畢 >

列印人員：莊寶蘋
 收件號：112KF005321
 查驗號碼：112KF005321REG8914A0D279ED43EDB1F3F341FED22
 本查詢資料結果之處理及利用應依個人資料保護法相關規定辦理。



D2

土地建物查詢資料

苗栗縣南庄鄉北獅里興段獅頭驛小段 0481-0000地號

資料查詢時間：民國112年05月03日09時26分

頁次：1

***** 土地標示部 *****

登記日期：民國075年05月27日 登記原因：逕為分割
地目：田 等則：15 面積：***3,143.00平方公尺
使用分區：山坡地保育區 使用地類別：農牧用地
民國112年01月 公告土地現值：***1,800元/平方公尺
地上建物建號：共0棟
其他登記事項：原住民保留地
因分割增加地號：481-1至481-34號

***** 土地所有權部 *****

(0001) 登記次序：0002
登記日期：民國098年02月17日 登記原因：分割繼承
原因發生日期：民國097年12月06日
所有權人：高清榮 出生日期：民國047年09月29日
統一編號：K121190018
住址：桃園市中壢區自信里22鄰普騰街38巷17號五樓
權利範圍：*****3分之2*****
權狀字號：098頭地資土字第001858號
當期申報地價：111年01月***328.0元/平方公尺
前次移轉現值或原規定地價：
089年01月 *****600.0元/平方公尺
歷次取得權利範圍：*****3分之1*****
097年12月 ****1,200.0元/平方公尺
歷次取得權利範圍：*****3分之1*****
其他登記事項：(空白)

(0002) 登記次序：0003
登記日期：民國094年05月12日 登記原因：贈與
原因發生日期：民國094年04月28日
所有權人：高清發 出生日期：民國056年09月30日
統一編號：K121190036
住址：苗栗縣南庄鄉東河村7鄰東興新口31號
權利範圍：*****3分之1*****
權狀字號：094頭地資土字第007505號
當期申報地價：111年01月***328.0元/平方公尺
前次移轉現值或原規定地價：
089年01月 *****600.0元/平方公尺
歷次取得權利範圍：*****3分之1*****
其他登記事項：(空白)

(資料顯示完畢)

列印人員：莊寶蘋
收件號：112KF005321
查驗號碼：112KF005321REG8914A0D279ED43EDB1F3F341FED22
本查詢資料結果之處理及利用應依個人資料保護法相關規定辦理。



1F

土地使用同意書

立同意書人：高阿新  (土地所有權人或他項權利人)

等同意將下列坐落於土地標示地段、地號、地目等土地如下：

地段：北鄉里興段師頭驛小段

地號：571-7

土地同意願無償提供苗栗縣政府辦理道路改善相關工程並同意無償提供公眾使用另地上物由所有權人自行移除或同意無償交由苗栗縣政府辦理清除作業，待工程完工後不得有阻礙通行之情事，其使用之長寬及面積悉依苗栗縣政府計畫或預算圖說為準，絕不反悔，並放棄告訴及抗辯權。

恐口無憑，特立此同意書為據。

此致

苗栗縣政府

土地所有權人：高阿新 

身分證字號：K10709628

他項使用所有權人：

身分證字號：

地址 苗栗縣南庄鄉東河村7鄰31-2號

電話：0961266255

中華民國 112 年 2 月 15 日

土地使用同意書

立同意書人： 黃月娥 （土地所有權人或他項權利人）

等同意將下列坐落於土地標示地段、地號等土地如下：

地段：南庄鄉北獅里興段獅頭驛小段

地號：506-3

土地同意願無償提供苗栗縣政府辦理「宜居部落建設計畫-南庄鄉東河村瓦祿部落建設藍圖計畫」結構物及工程施工用地，並同意由苗栗縣政府無償清除地上物。

恐口無憑，特立此同意書為據。

此致

苗栗縣政府

土地所有權人：



（簽名或蓋章）

身分證字號：

他項使用所有權人：

（簽名或蓋章）

身分證字號：

中華民國 112 年 月 日

土地使用同意書

立同意書人：高濤發、高濤榮（土地所有權人或他項權利人）等同意將下列坐落於土地標示地段、地號等土地如下：

地段：南庄鄉北獅里興段獅頭驛小段


地號：481

土地同意願無償提供苗栗縣政府辦理「宜居部落建設計畫-南庄鄉東河村瓦祿部落建設藍圖計畫」結構物及工程施工用地，並同意由苗栗縣政府無償清除地上物。

恐口無憑，特立此同意書為據。

此致

苗栗縣政府



土地所有權人：

（簽名或蓋章）

身分證字號：

他項使用所有權人：

（簽名或蓋章）

身分證字號：

中華民國 112 年 月 日

土地使用同意書

立同意書人：風宥潔（土地所有權人或他項權利人）等

同意將下列坐落於土地標示地段、地號等土地如下：

地段：南庄鄉北獅里興段獅頭驛小段

地號：570-2


土地同意願無償提供苗栗縣政府辦理「宜居部落建設計畫-南庄鄉東河村瓦祿部落建設藍圖計畫」結構物及工程施工用地，並同意由苗栗縣政府無償清除地上物。

恐口無憑，特立此同意書為據。

此致

苗栗縣政府

土地所有權人：



(簽名或蓋章)

身分證字號：

他項使用所有權人：

(簽名或蓋章)

身分證字號：

中華民國 112 年 月 日

土地使用同意書

立同意書人：許文 (土地所有權人或他項權利人)

等同意將下列坐落於土地標示地段、地號、地目等土地如下：

地段：25鄉里段地號解1段

地號：506 507 217

土地同意願無償提供苗栗縣政府辦理道路改善相關工程並同意無償提供公眾使用另地上物由所有權人自行移除或同意無償交由苗栗縣政府辦理清除作業，待工程完工後不得有阻礙通行之情事，其使用之長寬及面積悉依苗栗縣政府計畫或預算圖說為準，絕不反悔，並放棄告訴及抗辯權。

恐口無憑，特立此同意書為據。

此致

苗栗縣政府

土地所有權人：許文

身分證字號：K1-119148

他項使用所有權人：

身分證字號：

地址：桃園市桃園區國報街70號

電話：0937-961799

中華民國 112 年 6 月 10 日

土地使用同意書

立同意書人： 李文良 (土地所有權人或他項權利人)

等同意將下列坐落於土地標示地段、地號、地目等土地如下：

地段：北港鎮復興街頭一小段 506 ± 12 地号

地號：506, 507 地号

土地同意願無償提供苗栗縣政府辦理道路改善相關工程並同意無償提供公眾使用另地上物由所有權人自行移除或同意無償交由苗栗縣政府辦理清除作業，待工程完工後不得有阻礙通行之情事，其使用之長寬及面積悉依苗栗縣政府計畫或預算圖說為準，絕不反悔，並放棄告訴及抗辯權。

恐口無憑，特立此同意書為據。

此致

苗栗縣政府

土地所有權人：李文良

身分證字號：K121191391

他項使用所有權人：

身分證字號：

地址：苗栗縣南庄鄉東興新街新街村四鄰(2)号

電話：0970752708

中華民國 112 年 6 月 10 日


附件六、現況彩色照片



工程項目：集水井 拍攝日期：111年9月 受益對象：瓦祿部落居民

拍攝座標：E:254232.596 N:2721463.939 (TWS97)

121.041797,24.599903 (WGS84)



工程項目：40*40 暗溝 拍攝日期：111年9月 受益對象：瓦祿部落居民

拍攝座標：E:254188.175 N:2721506.028 (TWS97)

121.041359,24.600283 (WGS84)



工程項目: 30*30 HDPE 排水溝 拍攝日期:111 年 9 月 受益對象: 瓦祿部落居民
拍攝座標:E:254077.081 N:2721572.427 (TWS97)
121.040262,24.600883 (WGS84)



工程項目: 擋土牆結構補強、40*40 暗溝
拍攝日期:111 年 9 月 受益對象: 瓦祿部落居民
拍攝座標:E:254077.489 N:2721569.862 (TWS97)
121.040266,24.600860 (WGS84)



工程項目: 60*60 暗溝 L=25m 拍攝日期: 111 年 9 月 受益對象: 瓦祿部落居民
拍攝座標: E: 254300.314 N: 2721312.626 (TWS97)

121.042682, 24.598506 (WGS84)

附件七、經費概算表

項次	工程項目	單位	數量	單價	複價
壹	發包工程費				
一	工程施工費				
1	60*60 暗溝	M	25.00	15,000.00	375,000.00
2	30*30 HDPE 排水溝	M	30.00	8,000.00	240,000.00
3	40*40 暗溝(含溝蓋)	M	124.00	10,000.00	1,240,000.00
4	集水井	座	3.00	20,000.00	60,000.00
5	擋土牆結構體補強(H=4m)	M	19.00	35,000.00	665,000.00
7	工程試驗費	式	1.00	100,000.00	100,000.00
8	工程告示牌(翻用 10 次以上)	面	1.00	1,000.00	1,000.00
	小計			2,681,000.00	
二	勞工安全衛生設備費(約 1.0%)	式	1.00	26,810.00	26,810.00
三	環境保護及交通維持費(約 1.0%)	式	1.00	26,810.00	26,810.00
四	工程品質管制作業費(約 1.5%)	式	1.00	40,215.00	40,215.00
五	廠商利潤及管理費(約 7%)	式	1.00	187,670.00	187,670.00
六	工程保險費(約 0.35%)	式	1.00	9,384.00	9,384.00
七	營業稅(5%)	式	1.00	147,254.00	147,254.00
	發包工程費總計			3,119,143.00	
貳	空氣污染防治費(約 0.3%)	式	1.00	10,140.00	10,140.00
參	委託監造費(500 萬以下;4.6%*0.98)	式	1.00	133,550.00	133,550.00
肆	委外設計費(500 萬以下 5.9%*0.98)	式	1.00	171,292.00	171,292.00
伍	主辦機關工程管理費(3%)	式	1.00	88,875.00	88,875.00
	總計(壹+貳+參+肆+伍)			3,523,000.00	

總經費	3,523,000 元	
經費明細	規劃設計費	發包工程自辦工程及監造費
(元)	171,292	3,351,708
累計分配金	112 年 9 月~112 年 12 月	112 年 9 月~112 年 12 月
(元)	171,292	3,351,708
總計	1. 中央補助款 3,170,700 元(占 90%)+地方配合款 352,300 元(占 10%)。 2. 中央補助款 3,170,700 元，屬資本門工程費用 3,170,700 元(占 100%)	