

# 原住民族委員會 112年度公益彩券回饋金補助計畫

計畫名稱：原住民族土地古道遺址、生態及環境調查維護計畫

執行單位：屏東縣泰武鄉公所

簡報日期：112年10月25日



# 簡報大綱

壹

歷年執行計畫概況摘要

貳

計畫經費預算執行概況

參

計畫工作項目執行概況

肆

執行進度及經費支用落後之因應措施

伍

計畫成果及效益

陸

檢討與建議事項

柒

播放計畫亮點影片



# PART ONE

**歷年執行計畫概況摘要**



# 計畫目標

- 環境**：近年來山區經常發生盜伐、濫墾、違法狩獵等情事，嚴重殘害生物多樣性及國土保育，使美麗的環境逐漸被破壞，若能善用原住民熱愛部落，熟稔山林的天性，規劃土地與資源保育任務，委託族人親自執行，更可維護生態環境，進而維護生物多樣性。
- 社會**：部落族人不僅熟悉山林環境，他們對其生長的地方也有更濃厚的情感，培育原鄉的人力自主性及落實在地文化，累積並推廣傳統文化的知識，增進族人對部落的認知及風俗，建立自我肯定的價值及重要性。
- 經濟**：若能利用當地居民對地方的熟悉，促進當地居民就業機會改善離鄉的生活，不僅能就近照顧家庭易能解決生活困境。
- 其他**：灌輸族人對於原住民土地的自我管理及永續經營的觀念。



# 歷年執行計畫概況摘要

2018



## 原鄉地區遺址及生態資源維護計畫

人數：9人  
經費：3,138,970  
期程：2018/3/13~12/31(1/31)

2019



## 原鄉地區遺址及生態資源維護計畫

人數：9人  
經費：3,318,876  
期程：2019/2/11~12/31(1/31)

2020



## 原住民族地區傳統遺址及生態資源維護計畫

人數：9人  
經費：3,414,345  
期程：2020/2/17~12/31(1/31)

◆當年度績優單位之一

2023



## 原住民族土地古道遺址 生態及環境調查維護計畫

人數：8人  
經費：3,358,182  
期程：2023/2/1~12/31

2021



## 原住民族地區傳統遺址及 生態資源維護計畫

人數：9人  
經費：3,357,523  
期程：2021/2/22~12/31(1/31)

2022



## 原住民族土地古道遺址 生態及環境調查維護計畫

人數：8人  
經費：3,325,081  
期程：2022/1/28~12/31



# 計畫工作項目

項目	核定工作項目	工作項目	數量
1	聘用在地原住民族地區族人	聘用在地族人	8人
2	輔導與培訓傳統古道遺址文化及自然生態環境管理維護及導覽專才	年度教育訓練	10小時
		地方教育訓練	16小時
3	傳統文化遺址資料建檔整理維護	舊部落、古步道等傳統文化遺址地點資料建檔	1處
		舊部落、古步道等傳統文化遺址整理維護工作路線	120公里
4	傳統生態資源永續利用	部落及傳統山川資源維護	35公頃
		造林區補植撫育	6公頃
		外來入侵動、植物預防清除及防治	59公頃
		推動申請環境教育設施場所認證	1處
5	友善部落增值服務	協助天然災害救災應變	依實際情形辦理
		協助部落事項	18件
		協助有益於部落傳統文化事項	2件



# PART TWO

**計畫經費預算執行概況**

## 經費運用情形(截至9月底)

### 經費運用執行情形

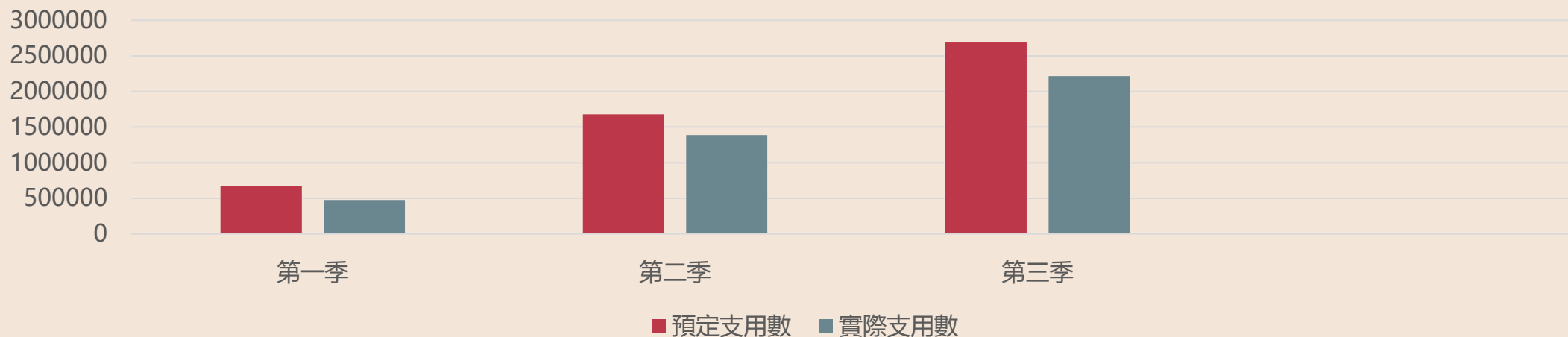
執行單位	核定經費(A)		支用數(B)		執行率(B/A)
泰武鄉公所	3,358,182		<b>2,216,447</b>		66%
人事費			業務費		
經費核定(A)	支用數(B)	執行率(B/A)	經費核定(A)	支用數(B)	執行率(B/A)
3,083,081	2,028,199	<b>65%</b>	262,000	193,248	<b>73.76%</b>
計畫補助金額		<b>3,325,081</b>			
累計支用數	季表	預定支用數/元	實際支用數/元	當季執行率%	累計執行率%
	第一季	671,636	476,784	70.99%	14.2%
	第二季	1,679,091	1,387,536	82.64%	41.32%



# 經費運用情形(截至9月底)

計畫補助金額		3,358,182			
累計支用數	季表	預定支用數/元	實際支用數/元	當季執行率%	累計執行率%
	第一季	671,636	476,784	70.99%	14.2%
	第二季	1,679,091	1,387,536	82.64%	41.32%
	第三季	2,686,546	2,216,447	82.5%	66%

經費運用情形





# PART THREE

**計畫工作項目執行概況**

## 工作項目執行進度彙總表

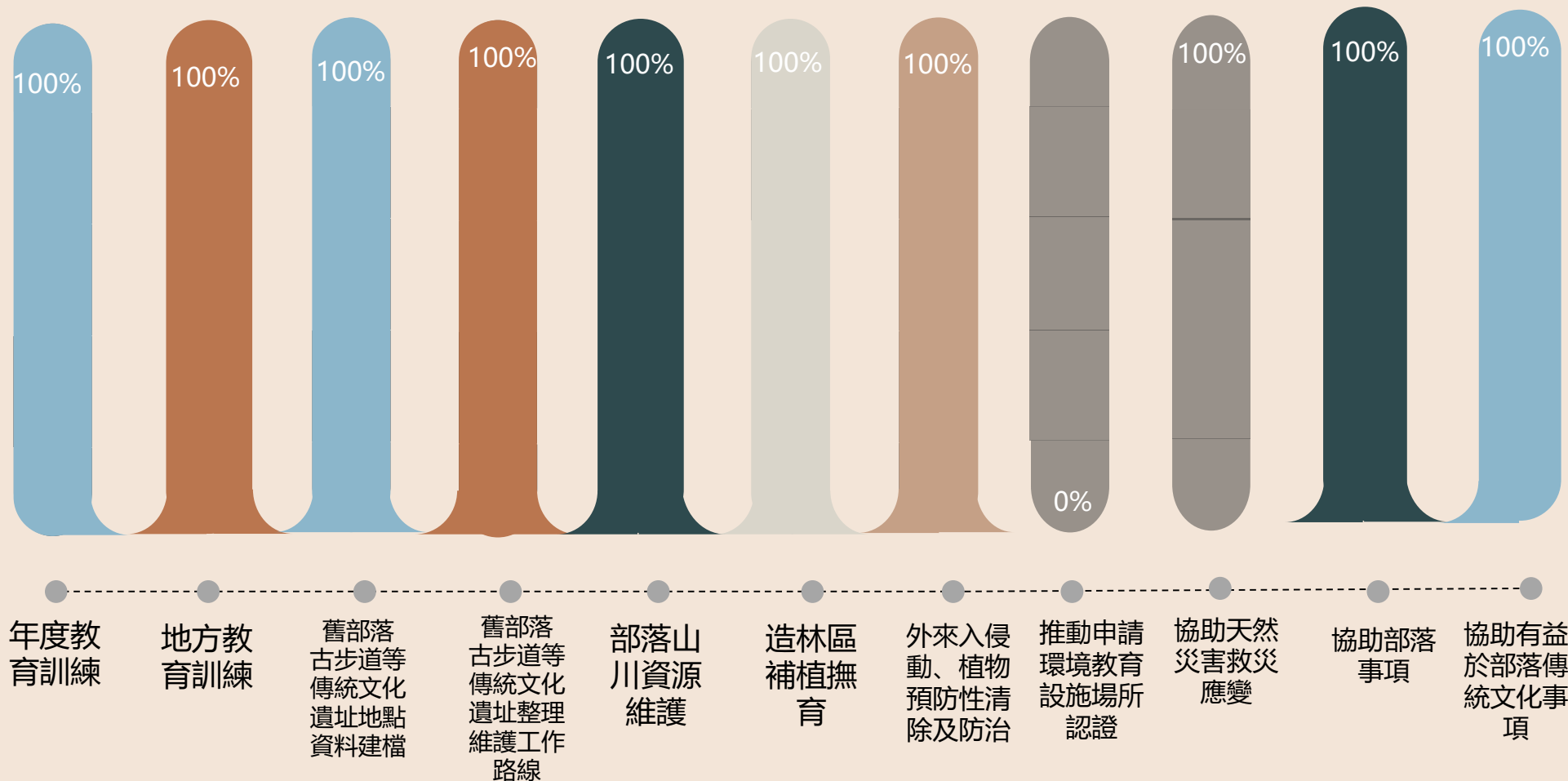
工作項目	總目標	實際執行	累計進度	說明
年度教育訓練	10小時	10小時	100%	已於4月份辦理完畢
地方教育訓練	16小時	21小時	100%	已於6月份辦理完畢
舊部落、古步道等傳統文化遺址地點資料建檔	1處	3處	100%	舊佳平遺址 舊馬仕遺址(第二及第五遺址)
舊部落、古步道等傳統文化遺址整理維護工作路線	120公里	137.2公里	100%	筏灣-舊平和 馬仕-舊馬仕 武潭-舊武潭 舊佳平-馬仕 佳平-舊佳平
部落及傳統山川資源維護	35公頃	53.26公頃	100%	佳興段9019-1、9028-1、 萬安段9023-5、9027-3、 9028-4

## 工作項目執行進度彙總表

工作項目	總目標	實際執行	累計進度	說明
造林區補植撫育	6公頃	17.78公頃	100%	武潭段1204-1
外來入侵動植物預防性清除及防治	59公頃	78.21公頃	100%	佳興段784 武潭段398、596 泰武段284、1306 佳平段396、1679 萬安段147、1229
推動申請環境教育設施場所認證	1處	0處	0%	
協助天然災害救災應變	依實際情形辦理	17	-	-
協助部落事項	18件	21件	100%	協助清理道路樹木 協助發放民生用米
協助有益於部落傳統文化事項	2件	8件	100%	協助鄉運傳統競賽等事宜

# 111年計畫工作項目累計總進度(截至10月底)

## 累計執行率81.8%





# 輔導與培育訓傳統文化及自然資源管理專才

工作項目		總目標	承辦機關	整體情形說明	累計進度	工作執行率	
輔導與培訓傳統文化及自然資源管理專才	年度教育訓練	10小時	原民會	時間: 112/4/20-21 地點: 南投埔里	10小時	100%	
	地方教育訓練	16小時	屏東縣政府	時間: 112/5/9 地點: 泰武鄉鄉公所三樓會議室 課程: 1.112年度輔導農民辦理防治臺灣獼猴 2.危害農作計畫說明會捕獸夾宣導三腳狗 3.珍惜動物 尊重生命動物保護宣導生命教育	16小時	100%	
			泰武鄉公所	時間: 111/5/6 地點: 泰武鄉舊佳平部落 課程: 泰武鄉導覽夥伴培訓課程(老師莊德才):舊佳平部落自然踏查(民族動植物走讀)			



# 輔導與培育訓傳統文化及自然資源管理專才

工作項目	總目標	承辦機關	整體情形說明	累計進度	工作執行率	
輔導與培訓傳統文化及自然資源管理專才	地方教育訓練	16小時	泰武鄉公所 時間：112/5/9 地點：本鄉(萬安、泰武及平和村) 課程： 導覽人才培訓課程-品味生活原味泰武-泰武鄉特色點踏查			
		泰武鄉公所	時間：111/6/13 地點：鄉公所三樓會議室 課程： 找回原歷部落農業學堂課程:第一堂 09:10-12:00從野菜採集到民族植物的傳統智慧與增值利用(講師:吳雪月校長)、第二堂12:00-12:20綜合討論(高雄區農業改良場、萬巒地區農會)、13:00-15:00原現場訪視因與改為會議內認識可食野菜課程(講師:吳雪月校長、高雄區農業改良場)	21小時	100%	



# 傳統文化遺址資料建檔整理維護

工作項目	總目標	執行進度	工作執行率	整體情形說明
<p>傳統文化遺址資料建檔整理維護</p>	<p>舊部落、古步道等傳統文化遺址地點資料建檔</p>	<p>1處</p>	<p>3處</p>	<p>1.舊佳興遺址 2.舊馬仕第二遺址 3.舊馬仕第二遺址</p>

佳興段 面積及距離

全部清除 螢幕點選 輸入座標

??	X: 218209.847, Y: 2497230.188
??	X: 218277.413, Y: 2497206.799
??	X: 218322.111, Y: 2497156.385
??	X: 218251.426, Y: 2497183.931
??	X: 218282.611, Y: 2497086.220
??	X: 218320.552, Y: 2497032.687

面積: 2,035,453.644 平方公尺  
距離: 18,473.180 公尺

計算 匯出 CSV





# 傳統文化遺址資料建檔整理維護

## 舊部落、古步道等傳統文化遺址 地點資料建檔

地段:舊佳興  
內容: 遺址維護



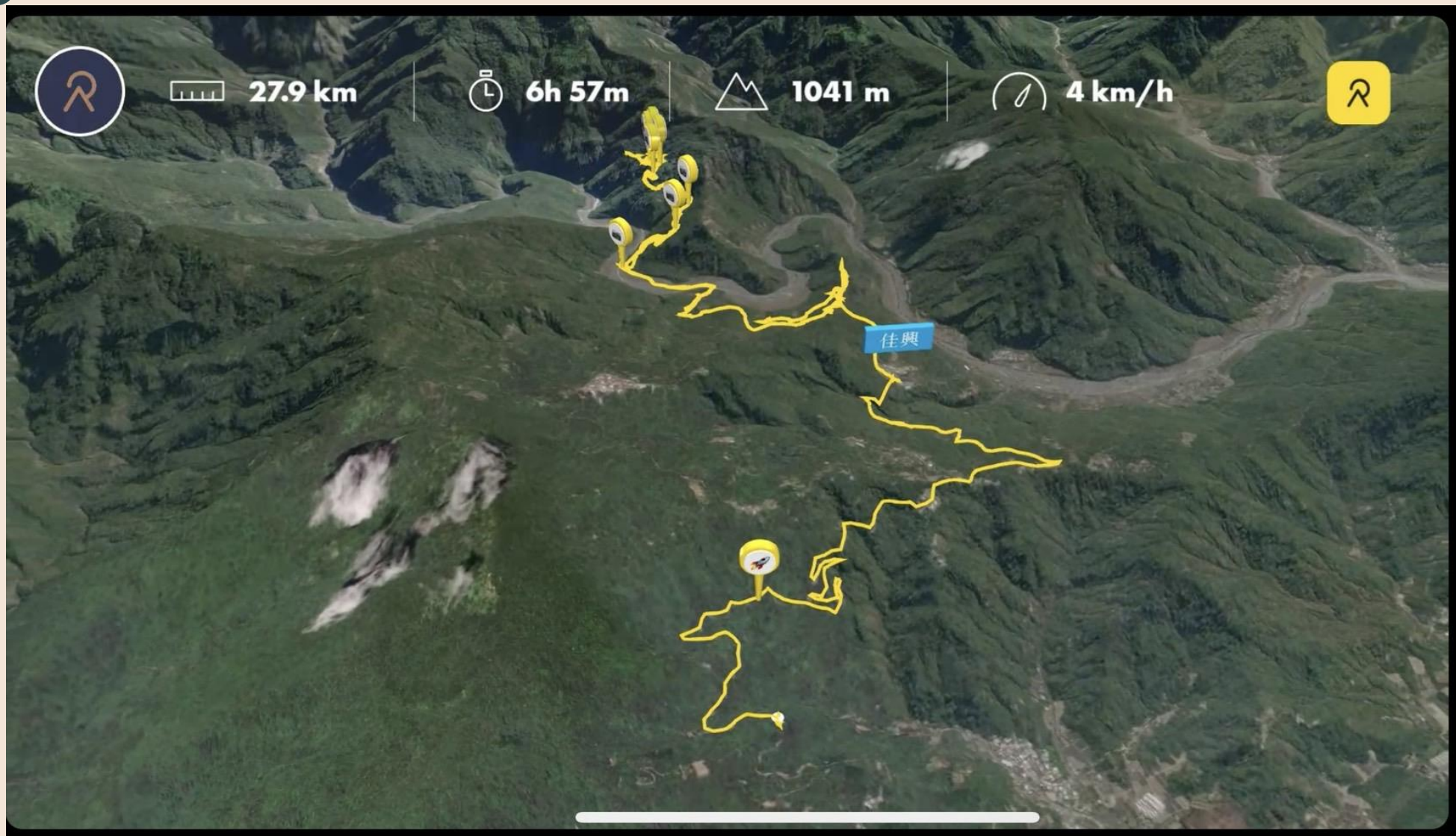
## 舊部落、古步道等傳統文化遺址 地點資料建檔

地段: 舊馬仕  
地號: 第二及第五遺址  
內容: 遺址維護





# 傳統文化遺址資料建檔整理維護(舊佳興遺址)



## 傳統文化遺址資料建檔整理維護(舊馬仕遺址)





# 傳統文化遺址資料建檔整理維護

工作項目		總目標	執行進度	工作執行率	整理情形說明
傳統文化遺址資料建檔整理維護	舊部落、古步道等傳統文化遺址整理維護工作路線	120公里	90.64公里	76%	1.筏灣-舊平和 2.佳平-舊佳平



面積及距離

全部清除 螢幕點選 輸入座標

??  
X: 212811.898, Y: 2499883.599

??  
X: 212816.387, Y: 2499885.763

??  
X: 212818.827, Y: 2499886.477

??  
X: 212821.935, Y: 2499888.111

??  
X: 212827.851, Y: 2499890.068

??  
Y: 2499890.176, X: 2499890.222

面積: 3,156.496 平方公尺  
距離: 5,991.604 公尺

計算

匯出 CSV





# 傳統文化遺址資料建檔整理維護

## 舊部落、古步道等傳統文化遺址整理維護工作路線

地段：泰武段  
地號：755、759、761號  
內容：古道維護



## 舊部落、古步道等傳統文化遺址整理維護工作路線

地段：舊佳平-舊馬仕  
地號：  
內容：古道維護



## 舊部落、古步道等傳統文化遺址整理維護工作路線

地段：馬仕-舊馬仕  
地號：  
內容：古道維護

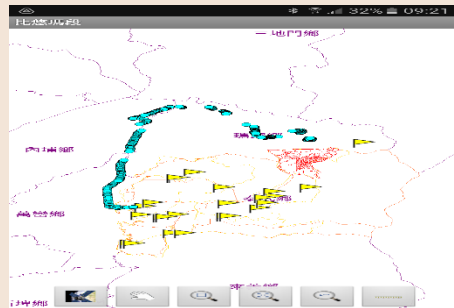




# 傳統文化遺址資料建檔整理維護

## 舊部落、古步道等傳統文化遺址整理維護工作路線

地段：筏灣-舊平和  
地號：  
內容：古道維護



## 舊部落、古步道等傳統文化遺址整理維護工作路線

地段：武潭-舊武潭  
地號：武潭段9010-2、9014-2、9018-3號  
內容：古道維護



## 舊部落、古步道等傳統文化遺址整理維護工作路線

地段：泰武段  
地號：755、759、761號  
內容：古道維護





# 傳統生態資源永續利用

工作項目		總目標	執行進度	工作執行率	整理情形說明
傳統生態資源永續利用	部落及山川資源維護	35公頃	53.26公頃	100%	佳興段9019-1、9028-1、 萬安段9023-5、9027-3、9028-4
	造林區補植撫育	6公頃	17.78公頃	100%	武潭段1204-1
	外來入侵動、植物預防性清除及防治	20公頃	78.21公頃	100%	佳興段784 武潭段398、596 泰武段284、1306 佳平段396、1679 萬安段147、1229
	推動申請環境教育設施場所認證	1處	0處	0%	





# 傳統生態資源永續利用

## 部落及山川資源維護

地段：萬安段  
地號：9023-5、9027-3、9028-4  
內容：清理野溪



## 部落及山川資源維護

地段：佳興段  
地號：9019-1、9028-1  
內容：清理野溪



## 造林區補植撫育

地段：武潭段  
地號：1204-1  
內容：補植整地





# 傳統生態資源永續利用

## 外來入侵動、 植物預防性清除及防治

地段：泰武段

地號：1306

內容：清除小花蔓澤蘭



## 外來入侵動、 植物預防性清除及防治

地段：佳興段

地號：784

內容：清除小花蔓澤蘭



## 外來入侵動、 植物預防性清除及防治

地段：泰武段

地號：284

內容：清除小花蔓澤蘭





# 友善部落加值服務

工作項目		總目標	執行進度	工作執行率	整體情形說明
友善部落加值服務	協助天然災害救災應變	依實際情形辦理	17	-	依實際情形辦理
	協助部落事項	18件	21	100%	依實際情形辦理 1.協助發放民生物資2.協助天然災害運送便當等
	協助有益於部落傳統文化事項	2件	8	100%	協助鄉運暨民俗技藝等工作事宜





# 友善部落加值服務

## 協助部落事項

地段：各村文健站

地號：

內容：協助發放民生用米



## 協助部落事項

地段：佳平-武潭

地號：

內容：協助清理道路樹木



## 協助部落事項

地段：泰武國中操場

地號：

內容：協助整理環境

